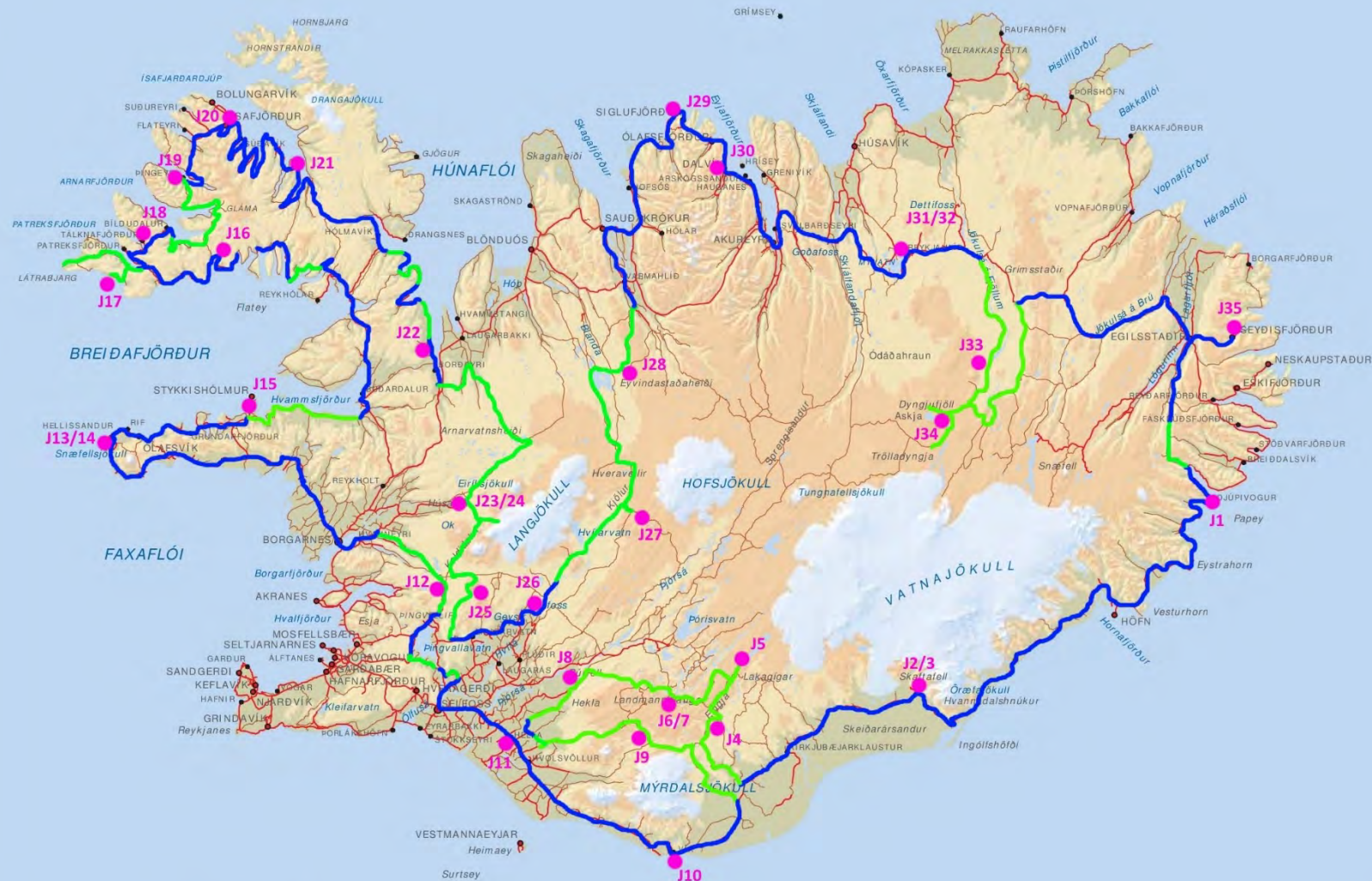


# ISLANDE 2018




Parcours de 35 Jours  
avec un B90 4x4

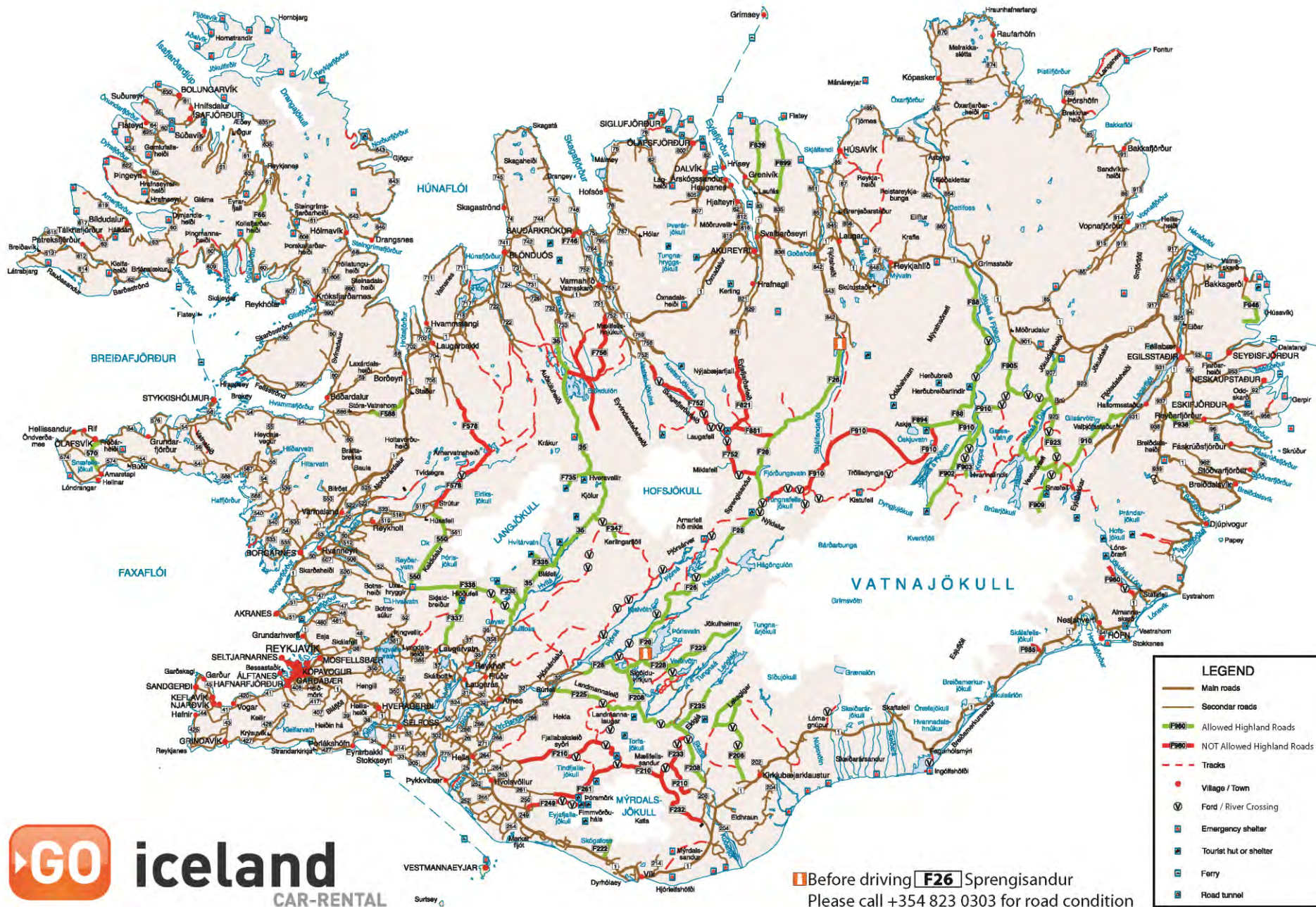




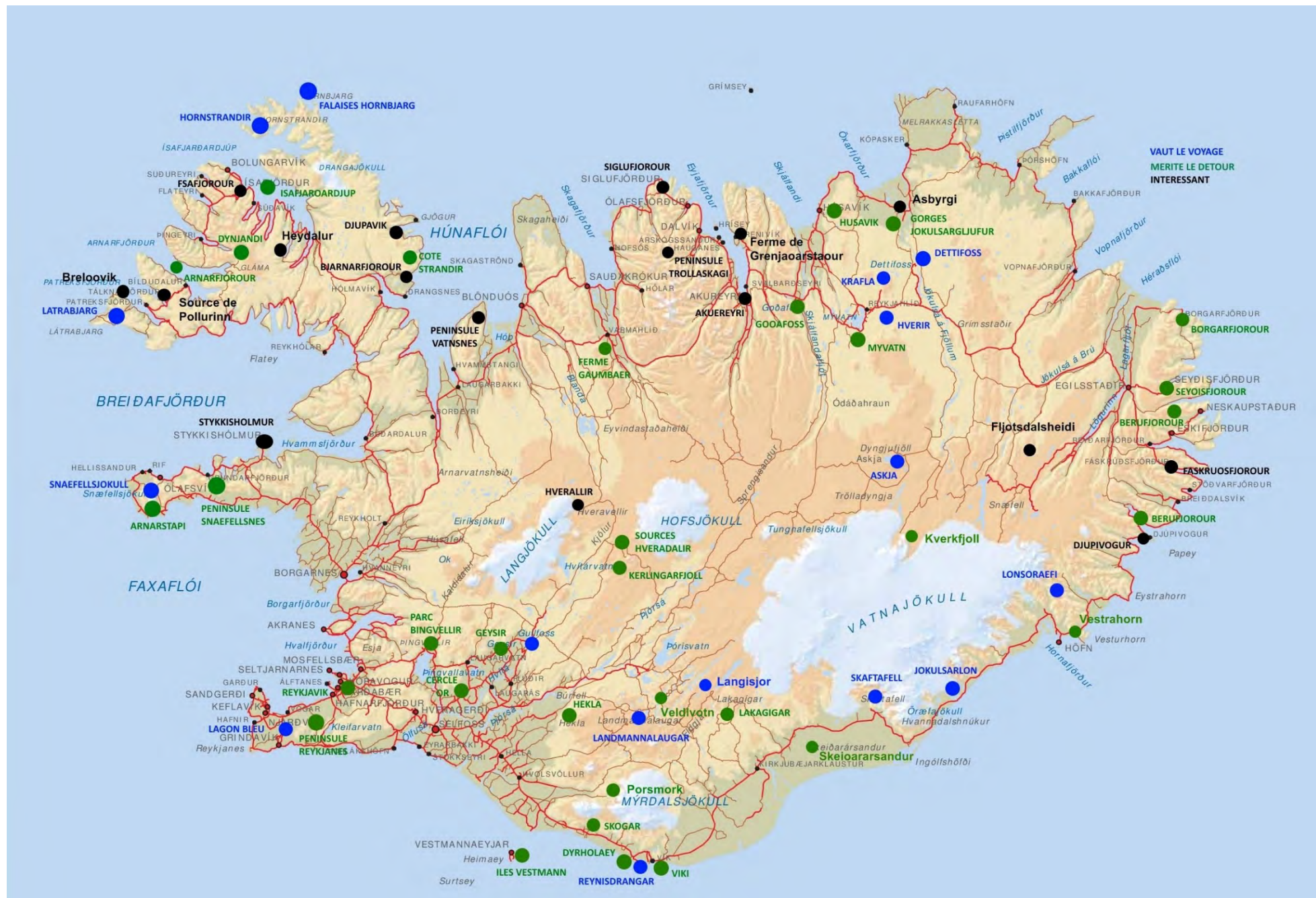
1:3.000.000













## Jour 1 : Jeudi 19/07



Route et Gravel	110 Km	2h00
Piste		
Total	2h00	

Bouteille GAZ  
Change  
Nourriture



## Camping



### Djúpivogur

Djúpivogur a une bonne place de camping dans Midtown avec tous les services de base dans un rayon de 500 mètres. Le village offre diverses possibilités de loisirs, par ex. une nouvelle piscine, un parcours de golf de 9 trous, des musées intéressants et des sentiers pédestres. Un voyage à Papey à proximité en bateau est une option tentante en été.

Le camping a une vue magnifique sur le port. Tous les services de la ville sont à moins de 500 mètres du camping. Il y a beaucoup à faire dans la région. Une nouvelle piscine est dans la ville, un bon parcours de golf de 9 trous, de nombreux sentiers de randonnée et aussi la possibilité de faire de la voile à l'île de Papey.

Le service pour le camping est à l'Hôtel Framtíð.

Adultes: 1.550 kr

Enfants: Gratuit pour les 14 ans et moins.

Électricité: 750 kr Installations de lavage: 850 kr pr 90 min

GPS Points N64° 39' 22.168" W14° 16' 48.905"

Telephone +354 478-8887

**Machine à laver**



### Höfn

Höfn camping et chalets vous offre un camping de qualité et un hébergement dans des chalets. Nous offrons de bonnes installations pour les campeurs ainsi qu'une belle vue sur les glaciers et les montagnes qui entourent Höfn. Nous sommes très bien situés dans la ville de Höfn et tous les services sont à une distance de marche de notre camping.

Le camping est à côté de la route principale vers la ville sur le côté gauche. Il est à une courte distance de tous les services de la ville et à seulement quelques minutes à pied de la piscine et un bon terrain de golf.

Il y a des endroits spécifiques pour les maisons mobiles, un bon accès à l'électricité, des équipements de cuisine, une connexion Internet sans fil, des installations de lavage et une aire de jeux.

Adultes: 1 500 kr Enfants (0-13 ans): gratuit




Machine à laver: 800 kr Sèche-linge: 800 kr Électricité: 750 kr

A 100 km (1h45) Höfn

GPS Points N64° 15' 29.397" W15° 12' 13.680"





Telephone +354 478-1606

**Machine à laver**







A voir	
<p>Gufufoss: 65° 14' NB, 14° 3' WL</p> 	<p>Cette cascade qui est une des plus belles de la région est très facile d'accès puisqu'elle se situe à quelques kilomètres du centre-ville de Seyðisfjörður, le long de la route 93. Un petit parking en aval de la cascade permet de s'arrêter pour profiter du spectacle</p> <p><b>Bord de Route</b></p>
<p>Cascade FARDAGAFOSS</p> 	<p>La cascade est située à quelques kilomètres à l'est de Egilsstaðir sur la route 93. Du village, emprunter la route 93 en direction de Seyðisfjörður, une fois au croisement avec la 94, lorsqu'elle se dirige franchement vers l'est, la suivre sur environ 2km jusqu'à un parking. De là suivre le chemin qui longe la rivière, la dernière partie pour descendre vers la cascade est un peu plus délicate, mais le passage est sécurisé par une chaîne. Il existe une grotte derrière la cascade dans laquelle se trouve un livre d'or. Compter moins de <b>45 mn Aller/Retour</b></p>
<p>Litlanesfoss</p> 	<p>Sur le chemin de Hengifoss</p>

# Jour 2-3 : Vendredi-Samedi 20-21/07

## Camping - Bivouac

	<b>Skaftafell</b> Sur le terrain de camping il y a des WC (eau chaude et froide), douche, boutiques, cafétéria, service de bus, station service, sentiers pédestres, guide de randonnée, grillades extérieures, machine à laver. Exposition montrant la géologie du parc national. Station de service à proximité et diverses autres possibilités. Pour plus d'informations, demandez au bureau de service. Le terrain de camping est ouvert toute l'année. Adultes: 1.700 kr Enfants de 13 à 16 ans: 800 kr Gratuit pour les enfants de 12 ans et moins. Machine à laver: 500 kr Sèche-linge: 500 kr Électricité: 1.000 kr <b>GPS Points N64° 0' 59.202" W16° 58' 0.734"</b> <b>Telephone +354 470-8300</b> <b>Machine à laver</b>
	Bivouac possible en prenant une piste entre Fjallsárlón et Jökulsárlón : <b>64.046538, -16.333124</b>
A voir	
	<b>Hvalnes</b> Hvalnes est une ferme et un bas promontoire au pied du mont. Corne de l'Est, une montagne abrupte et haute et un gabbro et granophyre. Ses éboulis sont dépourvus de végétation et de l'or, de l'argent, du mercure et d'autres métaux y ont été découverts. Par le passé, de nombreuses installations de pêche étaient situées près de Hvalnes, en raison de la proximité d'excellents lieux de pêche. Beaucoup de gens du nord de l'Islande y sont restés pendant la saison de pêche pour gagner leur vie et ramener leurs prises à la maison. L'anse Hvalnes devient un poste de traite autorisé en 1912 et le phare y fut construit en 1954. Les boucaniers algériens y débarquèrent en 1627, pillés et pillés, mais ne trouvèrent personne, car tout le monde était occupé à travailler dans les pâturages d'été. La route n° 1 se trouve à travers les pentes abruptes très raides de Hvalnes et Thvotta. Il a été construit en 1981 et jusqu'à la même année, la route principale traversait des cols élevés et dangereux où de nombreux accidents se produisaient, surtout en hiver.
	<b>Stokksnes</b> A quelques minutes de route de Hofn, juste à côté de la route 1 se dresse l'impressionnant mont Vestrahorn, qui surplombe le cap de Stokksnes. C'est un lieu de prédilection des amateurs de surf en eau froide ; et cela vaut la peine de vous aventurer le long de la plage pour profiter de ce fabuleux panorama.



	<p><b>HOFFELSJÖKULL</b></p> <p>Une des langues glaciaires du Vatnajökull située non loin de Höfn et facilement accessible. A partir de la route n°1, il faut rejoindre par la piste roulante F984 les abords de la langue glacière (environ 3.5km) un petit parking. De là on a une vue magnifique sur le glacier qui vient mourir dans un petit lac où flottent quelques icebergs. Sur la rive gauche, un court sentier permet de s'élever le long du glacier. Isolement garanti. Parfois, il est possible d'y observer des rennes.</p>
	<p><b>Skalafellsjökull</b></p> <p>À 55 km de Höfn, la piste F985 grimpe à l'assaut de l'impressionnant glacier du Vatnajökull et mène au refuge de Jöklasel . Cette piste n'est accessible qu'aux 4x4 car en plus d'être très chaotique, jonchée de pierres et de trous, elle présente des rampes importantes.. La piste F985 est spectaculaire, elle sillonne entre de petits lacs bordés de mousse d'un vert intense et de roche noire. Au loin, la vue sur la plaine et l'océan est grandiose...</p> <p>Tandis que la végétation se raréfie et laisse place à de gros rochers noirs, la piste grimpe en lacets raides. On comprend pourquoi, enneigée, cette piste n'est conseillée qu'aux conducteurs expérimentés... Au sommet de la piste, une immensité blanche apparaît sous nos yeux. Le glacier s'étend à perte de vue, en une énorme langue glaciaire grise, le Skalafellsjökull, c'est magique.</p> <p><b>SKALAFELLSJÖKULL</b></p> <p>Temps de montée : environ 20 mn</p>
	<p><b>JÖKULSÁRLÓN</b></p> <p>Dans la première moitié du XXe siècle, une des langues glaciaires du Vatnajökull , le Breiðamerkurjökull commence à reculer, laissant la place à un vaste lac communiquant avec la mer par un chenal. La fonte du glacier libère de nombreux icebergs qui restent bloqués dans la lagune avant de rejoindre la mer.</p> <p>De toutes les formes, ils présentent une palette de couleurs qui va du blanc au bleu avec différentes nuances, certains sont maculés de noir, témoins des diverses éruptions.</p> <p>Le lac abrite quelques phoques et diverses espèces d'oiseaux.</p> <p>Il est possible de s'approcher au plus près des icebergs en utilisant les services payants d'engins amphibies, mais même des rives du lac le spectacle est vraiment féérique.</p>
	<p><b>Svartifoss</b></p> <p>Svartifoss est une cascade d'Islande située dans le parc national de Skaftafell. Balade à pied 1h00</p> <p>Ce qui fait la renommée de cette chute n'est pas sa taille ou sa puissance mais les magnifiques formations d'orgues basaltiques que l'on peut voir autour et qui lui ont donné son nom (svart=noir). De plus, la présence d'arbres aux alentours (bouleaux) rend le site très différent de ce que l'on peut observer habituellement en Islande.</p>
	<p><b>Skaftafellsjökull</b></p> <p>Le Skaftafellsjökull est une langue glaciaire descendant du grand glacier Vatnajökull. Elle est accessible à pied depuis un sentier bitumé qui part de la droite du centre d'information du parc national de Skaftafell.</p>
	<p><b>FALLJÖKULL et VIRKISJÖKULL</b></p> <p>Ce sont deux langues glaciaires de l'Öræfajökull, séparées dans le haut du versant par une crête rocheuse. Une courte piste permet d'approcher des glaciers. A la fin de la piste, un sentier facile amène jusqu'au pied du glacier. On se trouve alors devant un mur de séracs impressionnants descendant du Hvannadalshnúkur</p>
	<p><b>Ingólfshöfði</b></p> <p>Le cap d'Ingólfshöfði est situé au sud-est du Skeiðarársandur dans la région de Suðurland à mi-chemin entre Höfn et Kirjubæjarklaustur.</p> <p>L'originalité du lieu est donc dans son accessibilité car en plus de n'être accessible qu'à marée basse, les touristes sont transportés jusqu'à destination en... tracteur. En effet un tracteur et sa grande remorque transporte 2 fois par jour quelques dizaines de touristes jusqu'à destination au milieu d'une immense lagune de sable noir sans fin. Une bonne vingtaine de minutes et 10km sont nécessaires pour arriver jusqu'au cap.</p> <p>Une fois arrivés, environ 2km de marche sont nécessaires pour arriver jusqu'au cap et découvrir les centaines de milliers de macareux et autres guillemots et fulmars. C'est toujours surprenant de voir à quel point il est facile de les approcher à quelques mètres....</p> <p>Attention les excursions ne sont possibles qu'entre le 5 Mai et le 18 août sauf les dimanches, sur place, vous aurez 1h30 pour explorer le cap et admirer ses oiseaux avant le retour vers les terres. Il est fortement déconseillé d'utiliser son propre 4x4 pour parcourir les quelques kilomètres qui mènent jusqu'au cap.</p> <p>Les départs se font de Hofnes, il n'est pas nécessaire de réserver à l'avance mais par contre, le fermier recommande d'être présent 10 minutes à l'avance. Ingólfshöfði est sans doute, le long de la route numéro 1, la meilleure chance pour le touriste de voir des macareux.</p>



## Jour 4 : Dimanche 22/07



Route	90 km	1h30
Piste	45 km	2h
Total	3h30	

### Camping - Bivouac



#### Álftavötn

Points de navigation GPS N63°53,890 W18°41,467 ou 63.898167, -18.691117

Hébergement en refuge pour 23 personnes

Camping près de la cabane

Camping 1.500 ISK

Réservation d'hébergement au bureau de Útivist à Laugavegur 178, Reykjavík, tél. +354 562 1000

Le refuge Álftavötn est un ancien refuge utilisé par les agriculteurs pour la cueillette de leurs moutons dans les hautes terres. Les membres d'Útivist l'ont reconstruit il y a quelques années, et maintenant c'est une cabane vraiment confortable et confortable.

Il n'y a pas de gardien à la cabane, mais le gardien de Struttur hut s'occupe aussi de la cabane d'Álftavötn. L'hébergement dans la cabane et le camping peuvent être payés à Struttur, au bureau d'istivist à Reykjavík, ou en mettant les frais dans un conteneur spécial dans la cabane. Le chemin le plus facile à Álftavötn est de Skaftártunga par la route F208. Au nord de Hólaskjól, un virage à gauche est pris pour la route F233. La rivière Syðri-Ófæra non pontée doit être franchie. Ceux qui ne connaissent pas la rivière devraient obtenir des informations sur le meilleur endroit pour traverser la rivière, le préfet de Hólaskjól le saura probablement. Peu de temps après avoir traversé la rivière, un virage à gauche est pris dans un chemin menant presque à la cabane, les 200 derniers mètres doivent être partis à pied. Les points de passage GPS de ces carrefours sont N63 ° 53,816 / W18 ° 42,195.

### A voir





#### Nupsstaður

En suivant la route 1 à l'est de Kirkjubæjarklaustur, on croise rapidement le petit village de Nupsstaður. C'est un village traditionnel avec ses petites maisons aux toits de tourbe, et en particulier une magnifique petite église datant du XVIIème siècle. Le village est de plus situé dans un très bel environnement, dominé par Lomagnúpur, la plus haute falaise d'Islande (600 mètres). Une vieille jeep rouge et jaune rouille également à proximité. Nupsstaður est la dernière ferme avant la traversée des sandurs du Vatnajökull, ces immenses plaines de sable noir qui s'étendent au pied du glacier et qui sont le résultat des jökulhlaups qui ravagent le sud du pays quand le volcan Grimsvötn se réveille sous la glace. C'est ici qu'habitait le passeur au début du XXème siècle. Il aidait les voyageurs à traverser le Skeiðarársandur et franchir les rivières avant que les premiers ponts ne soient construits pour achever la route 1. Les deux fils du passeur, Philippus et Eyjolfur, vivaient encore à Nupsstaður il y a quelques années. L'aîné, Eyjolfur, est décédé en 2004 à 97 ans mais le cadet, bientôt centenaire, vit apparemment toujours dans la maison... D'après la mythologie, la falaise de Lomagnúpur serait occupée par l'un des quatre principaux esprits protecteurs de l'Islande : le « géant au bâton de métal », que l'on peut également trouver sur les pièces de monnaie islandaises en compagnie des trois autres esprits.



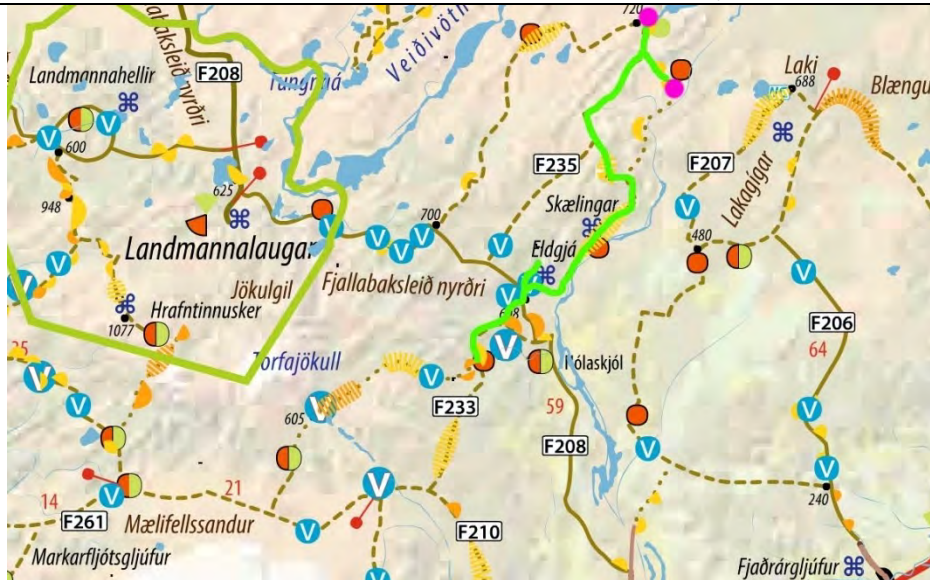
#### Dverghamrar

Dverghamrar, une curieuse citadelle de colonnes de basalte. Ce phénomène se produit quand la lave se déverse dans l'eau et refroidit subitement. Le nom du site (littéralement " les falaises du nain ") vient de la croyance que les roches sont habitées par des nains ou elfes.

	<p><b>KIRKJUGÓLF</b></p> <p>« Pavé de l'église » : Cette formation géologique d'environ 80m<sup>2</sup> est constituée de colonnes basaltiques rabotées par l'érosion glaciaire qui forment un pavage régulier qui fait penser à celui d'une église.</p> <p>Le site est une zone classée monument naturel depuis 1987</p> <p>Le parking se situe à environ 600m de la route n°1 le long de la route 203.</p>
	<p><b>Rauðibotn</b></p> <p>Randonnée d'environ 2h00 de 3,7 km</p> <p>Si Rauðibotn est un paradis perdu, c'est que cet endroit reste difficile d'accès, à l'écart des sites touristiques et de la route n°1. Aucun guide (à ma connaissance) n'indique son existence. Il n'existe pas de sentier balisé, pas de parking officiel, pas de panneaux signalant l'endroit. Rien n'indique l'existence de cet endroit fantastique. Alors pour trouver ce paradis perdu, suivez bien nos instructions. Sur la F210, au niveau de la rive est du gué de la Hólmsá (environ 1,5km à l'ouest de la jonction entre la F233 et la F210), une piste non signalée, mais tout de même assez marquée part en direction du Nord. Elle traverse à gué un petit bras de la Hólmsá et monte légèrement en continuant après quelques centaines de mètres vers l'Ouest.</p> <p>La petite piste prend peu à peu de l'altitude jusqu'à arriver au sommet d'un promontoire qui se termine en cul de sac. Des traces de quad partent tout droit vers le nord sur une pente très raide. Laissez votre voiture ici, la plateforme est assez grande pour y stationner à plusieurs. Déjà, d'ici, on peut contempler le panorama sur la Hólmsá et la plaine qui semble infinie, parsemée de monts verts.</p> <p>63,830341, -18,812362</p>



Jour 5 : Lundi 23/07



Route		
Piste	40 km	2h00
Total	2h00	

Gué sur F233 avec une marche dans le passage (voir vidéo)  
Vidéo de la F235  
Passage dans un lac

Camping - Bivouac



**Sveinstindur**

Le refuge Sveinstindur est situé au sud-est du mont Sveinstindur. La voie d'accès pour les véhicules 4 roues motrices continue d'une piste vers le lac Langisjör. Il continue à l'est et est marqué. Au cours de la première partie de l'été, des sables mouvants peuvent être attendus. Un sentier de randonnée balisé se trouve de la piste au lac Langisjör et la cabane, et de là un autre sentier balisé au sommet du mont Sveinstindur. La randonnée de la cabane, vers le haut et vers l'arrière, prend environ trois heures. La vue de là-haut un beau jour est au-delà des mots. Une randonnée d'une journée intéressante se trouve au pied de Mts Fogrúfjall.

En automne 1999, la Touring Association Utivist a fait appel à la hutte de moutons des anciens fermiers. Aujourd'hui, elle est utilisée à bon escient et s'intègre bien dans le paysage. Il est chauffé avec une petite chaudière à mazout. La nourriture est cuisinée sur une cuisinière à gaz et tous les ustensiles nécessaires sont disponibles. Pendant l'été, la cabane a l'eau courante. Il peut accueillir 22 personnes.

Coordinates: 64.0862223° N 18.4182089° W  
GPS co-ordinates: 64°05.176'N 18°24.946'W.

**Hut Sveinstindur**

lkr 5000.- per person

**Camping Sveinstindur**

lkr 1500.- per person



Bivouac autorisé au bord du lac

A voir

**ELDGJÁ**



ófærufoss



**ELDGJÁ**

La faille de feu, cette fissure éruptive qui est la plus longue du monde entaille le sol islandais depuis la calotte du Vatnajökull jusqu'à celle du Mýrdalsjökull. Elle fait partie du même système volcanique que le Katla. Ses dimensions sont vraiment impressionnantes, sa profondeur moyenne est de 140 m, avec un maximum de 270 m et sa plus grande largeur de 600 m.

L'éruption supposée de la faille aurait eu lieu aux environs de 934, mais la date exacte reste sujette à interprétation.

C'est au cœur de cette faille que vous pourrez découvrir la cascade d'Ófærufoss qui tombe en gradins successifs dans la vallée. Jusqu'en 1992 un pont de lave enjambait la rivière, mais il fut détruit par un tremblement de terre.

De là un chemin conduit à la cascade Ófærufoss (1h30 AR)

	<p><b>Skælingar</b></p> <p>La région de Skælingar, un champ de lave noir recouvert de mousse aux reliefs étonnants. Ce paysage contrasté, tout de noir et de vert vêtu, est fascinant. Suivant si vous arrivez après une journée ensoleillée ou pluvieuse, la couleur et l'éclat de la végétation est très différente.</p>
	<p><b>Langisjór</b></p> <p>Une longue vallée de sable noir rectiligne et un lac aux eaux bleutées de plusieurs kilomètres de long, perdu dans les Hautes Terres d'Islande entre l'impressionnant Vatnajökull au nord et le Landmannalaugar, voici ce que nous offre comme paysage le Langisjór. Des panoramas à couper le souffle qui en font sans doute l'une des plus belles vues d'Islande, c'est dire la beauté de ce pays. Mais, pour la découvrir, il faudra s'éloigner de toute civilisation, à l'écart des grandes routes touristiques pour découvrir un endroit d'une rare beauté, alors si vous passez dans les environs, ne pas y aller serait vraiment dommage !</p> <p>De retour sur la F235, vous allez continuer à remonter vers le Langisjór pour atteindre le tout début du lac ! Quelques kilomètres plus loin, se trouve une cabane du Parc National avec un petit promontoire juste derrière que vous pourrez escalader pour admirer la couleur bleue du lac jusqu'au glacier du Vatnajökull. Les couleurs sont tout simplement magnifiques, le bleu profond du lac, le noir du bas des montagnes et les sommets verdoyants. Selon la météo, elles sont souvent très changeantes, mais vous serez rarement déçu par le spectacle.</p> <p>Vous pouvez aussi monter au sommet du Sveinstindur (1090 m), mais le chemin est très dur et raide, surtout que la neige est omniprésente. Cependant, arrivé là-haut, vous profiterez d'un des plus beaux points de vue du pays, c'est dire !</p> <p>Pour finir, il est aussi possible de longer le lac par la gauche pour arriver au début du lac. Cependant, la route n'est pas facile et pas toujours ouverte. Vous pourrez admirer d'autres points de vue et vous rapprocher du sublime Tungnaárjök</p>



Jour 6-7 : Mardi-Mercredi 24-25/07



Route		
Piste	50 km	2h30
Total		

Camping - Bivouac

A voir



**Ljótípollur**

Un lac d'un bleu profond au cœur d'un cratère rougeoyant, parsemé de touches de vert, le tout dans un décor 5 étoiles! Quelle merveille! Surplombant les méandres de la Tungnaá, le lac de Ljótípollur mérite que l'on s'y attarde, rien que pour le spectacle qui vous attendra au sommet. Une fois arrivé au sommet, le lac et son cratère se laissent embrasser d'un regard, révélant toutes leurs couleurs. A l'origine, c'est une explosion datant de 1477 qui a formé le cratère d'un diamètre de 1500 mètres, qui s'est ensuite rempli d'eau. Les couleurs des contours forment un contraste saisissant et les teintes de jaune et de vert apportent une touche exotique. Au loin, en toile de fond, on aperçoit les célèbres montagnes de rhyolite du Landmannalaugar.

A noter qu'il est possible de faire le tour du cratère à pied.

Mais le lac de Ljótípollur n'est pas le seul intérêt. D'en haut, au nord-est, vous découvrirez une vue imprenable sur les méandres de la Tungnaá. Que c'est beau! Nous n'avons qu'une envie, poursuivre la piste vers l'est pour découvrir le reste de ce sublime paysage! Hélas, n'ayant pas d'info sur la suite de ce parcours, nous n'avons pas osé nous y aventurer, mais une chose est sûre, ce sera au programme de notre prochaine expédition!



**Landmannalaugar**

A ne pas manquer avant de rejoindre Landmannalaugar et ses randos. Si vous avez la chance de venir par le sud, vous passerez devant Eldgjá. Il serait dommage de ne pas y faire une halte puisqu'il s'agit tout simplement de la plus grande faille éruptive sur terre. Large de 600 mètres, profonde par endroit de plus de 250m, la faille s'étend sur par moins de 30km.

La faille a donné naissance à une superbe cascade à plusieurs niveaux : Ofaerufoss qui est la principale attraction du lieu. Une fois arrêté au parking, il faut compter une petite demi-heure de marche jusqu'à la chute.

En arrivant par le Nord, via la 225 ou la 208, on passe devant le superbe lac Frostaðavatn qui mérite largement une halte. L'eau calme du lac reflète magnifiquement la montagne de rhyolite verte et orange qui le surplombe, Suðurnámur. A partir d'ici, il serait également dommage de ne pas faire un petit détour de 2km pour voir, dans le même style, Ljótípollur un cratère de toute beauté dont les couleurs rouges se reflètent dans une eau aux tons de vert. Attention cependant, l'accès au cratère nécessite absolument un 4x4 tant la pente est importante pour s'y rendre.



L'arrivée sur le parking de Landmannalaugar donne déjà un aperçu des contrastes exceptionnels et de l'explosion de couleurs qu'on va pouvoir admirer au travers des multiples randonnées qui partent du parking. Car oui, c'est une évidence, le Landmannalaugar est la région d'Islande privilégiée pour les randonnées : de la promenade très courte d'1h aux treks de plusieurs jours. La plupart des véhicules se garent avant le camping du site qui est précédé d'un gué qui peut être relativement profond et que la plupart des touristes préfèrent éviter d'emprunter (et ils ont raison), en le contournant à pieds via une passerelle. Une centaine de mètres seulement plus tard, le camping est le point de départ de nombreuses randos pour admirer les montagnes qui dominent le site.

Plusieurs ruisseaux d'eau froide et d'eau chaude se mélangent tout près du champ de lave de Laugahraun pour former une rivière d'eau chaude, la fameuse rivière d'eau chaude naturelle du camping qui est devenue un des lieux les plus connus d'Islande pour se prélasser après une bonne randonnée dans une eau à 38°.

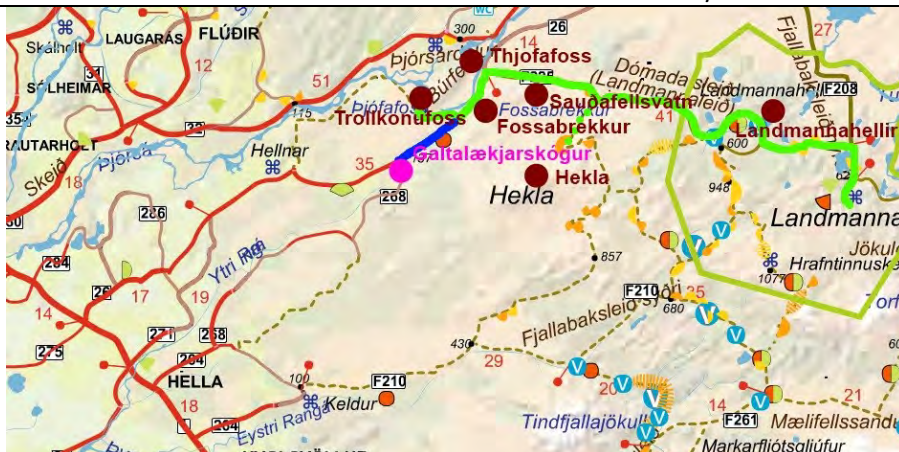
D'ici, il vous faudra choisir par exemple parmi Brennisteinsalda, Bláhnúkur, Graenagil ou encore Bransgil, toutes ces balades étant plus belles les unes que les autres. Vous pourrez vous faire une bonne idée des différents lieux grâce à la carte des randonnées de Landmannalaugar. Bláhnúkur est le point culminant de la région, l'ascension est superbe avec un dénivelé de 350m environ depuis le camping. La pente est assez forte le long des magnifiques crêtes vertes de la montagne. D'ici, vous pourrez admirer les superbes couleurs orangées de la chaîne de Barmur à l'Est. D'ici, vous pouvez retrouver le camping via le vallon de Graenagil, la roche y a une couleur verte surprenante (d'où l'origine du nom Graenagil). Les pentes oranges et vertes splendides se succèdent alors jusqu'au parking.

La vallée de Bransgil est probablement l'itinéraire le moins emprunté par les touristes, ici on se trouve

	<p>dans un canyon plus sombre, aux couleurs moins contrastées que celle que l'on trouve sur les autres flancs de Landmannalaugar.</p> <p>Complètement à l'opposé, sur la partie Ouest du site se trouve la coulée de lave Laugahraun qui forme une boucle et une balade de 2h environ toujours au départ du parking. C'est l'une des randonnées privilégiée par les touristes ne restant qu'une après-midi sur le site.</p> <p>La pente est assez forte sur 10-15 minutes environ avant de laisser place à un replat, d'ici vous vous rapprocherez de la plus célèbre montagne de Landmannalaugar : Brennisteinsalda « La montagne en flammes » ses flancs roses et ses solfatares.</p> <p>Dans l'idéal, et si vous avez le temps, le meilleur point de vue sur Brennisteinsalda reste de l'observer depuis Bláhnúkur, donc, plutôt que de finir la boucle avec un retour au parking par par Graenagil, prenez le temps de faire la grande boucle jusqu'au sommet de Bláhnúkur, la vue y est absolument incroyable.</p>
--	---



## Jour 8 : Jeudi 26/07



Route et Gravel	10 km	0h15
Piste	40 km	2h00
Total	2h15	

**VERIFIER NOMS  
CASCADES**

### Camping - Bivouac



#### **Galtalækjarskógur**

Galtalækjarskógur est une zone forestière de 80 hectares au pied de Hekla, sur les rives d'Ytri-Rangár. Traverser Landveg de Landvegamót par l'autoroute 1. Il y a 36,5 km à Galtalækjarskógur de l'autoroute. Le camping est ouvert du 5 juin 2015 au 31 août 2015. La maison d'hôtes est ouverte toute l'année pour les groupes.

La forêt a été mentionnée avant le remorquage où les fermiers de Landi ont détruit l'argent de Landmannaféttir et se sont séparés dans les bois. Aujourd'hui, l'un des plus beaux campings d'Islande est géré, avec des maisons d'hôtes, des salles de réunion et des maisons d'été.

Adultes (14 ans et plus), première nuit prix de 1500 kr, chaque nuit après que 1.200 kr.

Personnes âgées et personnes handicapées: La première nuit est de 1200 ISK, Électricité 1 000 kr

**Machine à laver 500 kr. Séchoir 500 kr.**



#### **Camping à 50 km (En 1h00) Þjórsárver**

899-7748

mor@johannhelgi.is

GPS N63 52.847 W20 45.270

Prix pour les adultes: 1 200 kr

Prix pour les enfants: 600 kr

Électricité: 800 kr

Jeton: 300 kr

**MACHINE ET SECHE LINGE Vérifier sèche-linge**

### A voir



#### **Landmannahellir**

Landmannahellir est depuis de nombreuses années l'un des principaux lieux d'habitation des éleveurs de moutons qui, chaque automne, raflent les moutons qui ont été nourris dans cette zone durant l'été. Landmannahellir est décrit dans le livre Sunnlenskar byggðir V (Rangárbping II),

"Quand les ramasseurs de moutons rassemblent leurs moutons, ils ont leur centre principal à Landmannahellir, au sud du mont Hellisfjall, et plus tôt la grotte elle-même, qui n'est aujourd'hui ni grande ni magnifique, sert d'écurie pour les chevaux. Ils pouvaient rester là, jusqu'à 80 chevaux s'ils se pressaient. Parfois, les gens dormaient dans une petite grotte latérale, et une fois une petite maison devant la grotte ... En 1907, un chalet a été construit près de la grotte et reconstruit plus tard. À l'est de la grotte sont les ruines des murs, utilisés pour garder les moutons à un endroit.

La grotte n'est pas grande aujourd'hui et il est fort probable qu'elle s'est rétrécie d'une façon ou d'une autre ou peut-être que la grotte était plus grande plus tôt dans l'esprit des gens. La grotte n'est en fait plus qu'une petite grotte aujourd'hui.





Aujourd'hui, les éleveurs de moutons utilisent toujours les bonnes installations de Landmannahellir comme d'une de leurs principales habitations quand ils raflent des moutons en automne et y restent deux nuits.



#### **Hekla**

L'accès au premier parking au pied de Hekla (depuis le nord, routes 26 et F225 puis chemin sur la droite vers le volcan) ainsi que celui à Landmannalaugar par le nord (routes 26 et F208 vers le sud) sont techniquement faisables en été avec une voiture deux roues motrices, ça secoue quand même pas mal par endroits ; le souci c'est qu'en voiture de location non 4x4 vous ne serez pas assurés sur la fin de ces itinéraires (F225 et F208)... En 4x4 c'est facile, sauf la toute fin en ce qui concerne Hekla : très fortes pentes si on veut aller jusqu'à l'ultime parking sur le versant nord du volcan.

Depuis ce parking « 4x4 » de Hekla il faut compter 2h30 d'ascension en allant sans trainer, sans doute 1h30 – 2h de plus en partant du premier parking, situé plus bas. À part un passage dans une coulée de lave très acérée, le reste du terrain est correct avec notamment beaucoup de neige sur la fin. Au sommet il y a un semblant de cratère éventré qui fume un peu mais ce n'est pas spectaculaire. La vue par contre est belle avec des festons de ponce couvrant les collines à l'ouest et les laves récentes vers le sud-est. Les massifs les plus beaux sont vers l'est et le sud-est donc on ne les voit bien que l'après-midi (sinon en contre-jour), l'inconvénient c'est que si on attend trop avant de démarrer l'ascension on risque de devoir renoncer à cause du nuage qui se forme régulièrement en journée sur le volcan. Je dirais que c'est une ascension qui est intéressante mais pas capitale, si vous êtes justes en temps mieux vaut le passer vers Landmannalaugar.

	<p><b>Sauðafellsvatn lake</b></p>
	<p><b>Fossabrekkur</b></p> <p>Dans certains endroits inattendus en Islande, vous pouvez trouver un petit endroit qui dépasse, même une petite oasis. L'un de ces endroits est Fossabrekkur près de la route de Fjallabaksleið Nyrðri et Dómadalsleið Highland où deux petites rivières se rencontrent à la source de la rivière Rangá. Il est situé à la racine du volcan Hekla non loin des cascades Tröllkonuhlaup. La zone est une vaste étendue de sable et de cendres volcaniques avec quelques criques et rivières. Au milieu de nulle part comme il semble, vous trouverez cette oasis rafraîchissante, Fossabrekkur. Ce qui le rend intéressant est la beauté de ce petit endroit. À une petite pente près de la rivière, une collection de végétation a trouvé des racines autour de quelques petites chutes d'eau qui descendent la pente. Comme beaucoup de cascades dans une position horizontale, pas comme Klifbrekkufossar à l'Est et Dynjandi à Westfjords où les nombreuses cascades sont en position verticale. Et c'est ce qui le rend si intéressant, la végétation et l'eau claire. Lors d'une bonne journée, le ciel bleu ne fait que renforcer la beauté et le calme de cet endroit spectaculaire.</p>
	<p><b>Thjofafoss</b></p> <p>Þjófafoss ou Thjofafoss est une des plus belles cascades d'Islande qu'on peut admirer de haut. Un endroit superbe avec le Mont Burfell qui domine la cascade qui se trouve au coeur d'un canyon de basalte. Le nom "Thjofafoss" signifie "Chute des voleurs" car c'est là qu'on poussait les voleurs qu'on avait condamnés à la mort par noyade.</p>
	<p><b>Tröllkonufoss</b></p> <p>Tröllkonufoss (Tröllkonufoss) est un/une chute (s) (class H - hydrographique) en West (Vesturland), Islande (Europe), ayant le code de région Americas/Western Europe. Tröllkonufoss est situé à 62 mètres d'altitude.</p>



## Jour 9 : Vendredi 27/07



Route	50 km si dpt de Galtalækjarskógur 40 km si dpt de Þjórsárver	Environ 0h45
Piste	60 km (Dalakofinn) 70 km (ALFTAVATN) 80 km (Hvanngil) 90 km (Strútur)	De 3h00 à 4h30
Total	De 3h45 à 4h15	

## Camping - Bivouac



### SI problème Gué sur F210 : Retour vers Dalakofinn

Le refuge Dalakofinn est situé dans les paysages majestueux juste au nord du mont. Laufafell dans les environs des vallées Reykjadalir. Les propriétaires sont la famille Stolzenwald. Rudolf Stolzenwald, qui a construit la cabane originale en 1971, a été parmi les pionniers du voyage dans l'intérieur du sud dans les jeeps et les snowscooters. La société de voyage Utivist et ses descendants, qui sont tous membres, ont décidé de la reconstruction de la cabane, qui a été réalisée en 2010.

Deux baraques en forme de A se trouvaient là, que Utivist a relié à un nouveau bâtiment. Les anciennes cabanes offrent des dortoirs pour 18 personnes chacune. La nouvelle partie contient une cuisine spacieuse, une salle à manger, des toilettes d'été et un hall d'entrée.

L'emplacement de la cabane Dalakofinn est excellent pour toutes sortes de visites et de voyages dans la région dite de Fjallabak. Il offre un accès facile aux merveilles naturelles à proximité, à savoir les zones géothermiques colorées et les montagnes de rhyolite, et d'autres refuges de montagne sont à portée de main pour les randonneurs en cours. L'emplacement est également idéal pour les voyages d'hiver. La cabane est facilement accessible depuis la ferme Keldur sans aucune rivière fordings. Les routes à travers les vallées Reykjadalir, au mont. Krakatindur et le mont. Hrafninnusker sont parmi les nombreuses possibilités pour les skieurs de fond et les skieurs de fond en hiver.

Coordonnées GPS: N 63 ° 57.048 'W 19 ° 21.584'

Camping Isk.1500.- par personne



### Alftavatn

Les cabanes de montagne de l'Iceland Touring Association sur le lac Alftavatn sur la route du milieu ont été construites en 1979 et peuvent accueillir 58 personnes dans des sacs de couchage. Ils sont équipés de cuisinières à gaz, d'ustensiles et d'eau froide courante. Une des cabanes est réservée aux randonneurs sur le sentier entre Thorsmork et Landmannalaugar.

Pendant l'été, le gardien des huttes vit dans une maison séparée. Douches et WC sont dans la quatrième maison et les frais sont facturés pour l'utilisation des douches. Les huttes sont à mi-chemin sur la piste et la route du milieu pour les véhicules n'est qu'à un jet de pierre. Les beaux paysages de la région offrent des randonnées variées, à savoir à la gorge Alftaskard, Bratthals et Torfahlaup.

Le lac Alftavatn est profond et décoratif. Dans le passé, les cygnes chanteurs y étaient chassés, mais après la noyade du fermier de Fljotsdalur en 1838, témoin de sa fille adolescente, la chasse fut abandonnée. Il est possible de conduire (4x4) le long du mont. Torfatindur à la gorge étroite Torfahlaup. Les coordonnées GPS: 63 ° 51.470 19 ° 13.640

Source: Le site Web de l'ITA. [fi@fi.is](http://fi@fi.is) Tél. : 568 2533



### Hvanngil

GPS Location: N 63°50.026 – W 19°12.507

Height above sea level: 550m

Next Hut: Álfvatn and Botnaskálar í Emstrum

Accessibility: Jeeps (4x4)

Hut Warden: During summer

Le refuge Hvanngil est exploité par Ferðafélag Íslands (l'association islandaise de tourisme, FÍ) et peut accueillir 60 personnes dans quatre chambres.

La cabane est sur deux étages. Au rez-de-chaussée il y a une grande entrée, une petite cuisine et deux dortoirs avec des lits superposés et des tables et des chaises. Le loft a deux quarts de dortoir avec l'hébergement de sac de couchage sur des matelas. Il y a une petite cabane pour les gardes à proximité ainsi qu'une toilette avec douches.

Plus loin, il y a une écurie avec une cuisine et un grenier où 20 personnes peuvent dormir. A l'écurie il y a une toilette et un terrain de camping.

Il y a un autre terrain de camping assez spécial près de la cabane principale. Le camping est plus ou moins à l'intérieur d'un champ de lave où l'on peut trouver un bon abri si le temps est mauvais.



### Strútur : légèrement à l'écart de la piste F210

562-1000 (skrifstofa Útivistar)




[utivist@utivist.is](http://utivist@utivist.is)

[www.utivist.is](http://www.utivist.is)

GPS 63.838978, -18.974612 .

Le camping Strútur est une escale idéale entre le lac Álfvatn à l'est et le canyon Hvanngil à l'ouest. Il y a beaucoup de grands sentiers de randonnée à proximité du camping et une carte est vendue dans les cabanes du début juillet jusqu'à la mi-août.

Bivouac : 63.840020, -18.971070

	<p>Framgil F232 Shelters 63,711099, -18,720718</p>
A voir	
	<p><b>Keldur</b> À seulement 5 km de Hvolsvöllur, la route 264 mène à la ferme de Keldur , une des plus vieilles fermes médiévales du pays. Elle est située en bordure de la rivière Rangá sur une exploitation agricole, presque accolée aux bâtiments modernes. Malheureusement, en Septembre, il n'est pas possible de visiter l'intérieur. Le premier colon à y avoir habité est Ingjaldur Höskuldsson, l'un des personnages de la saga de « Njáll le Brûlé », au 11e siècle. Aux 12e et 13e siècles, la ferme fut habitée par le puissant clan Oddi qui fit alors construire un tunnel pour échapper aux querelles avec les autres clans. D'importants tremblements de terre et l'érosion des sols contribuèrent à endommager la ferme qui connut plusieurs reconstructions. Aujourd'hui, elle est composée de quatre bâtiments aux toits de tourbe et d'une église datant de 1875. Elle est considérée comme une des plus ancienne habitation encore debout d'Islande. La ferme de Keldur fait aujourd'hui partie de la collection des bâtiments historiques du musée national.</p>
	<p><b>Maelifell</b> Peut-être l'un des décors les plus surréalistes d'Islande! Tel un chef, le majestueux volcan Maelifell se dresse avec son cône d'un vert presque parfait au milieu d'un désert de cendres noires infiniment plat. Cette scène ne semble pas réelle, tout droit empruntée à une autre planète, et pourtant, c'est bien en Islande qu'elle se trouve! Culminant à près de 800 mètres, ce volcan formé lors d'une éruption sous-glacière durant la dernière glaciation, semble sorti de nul part. A quelques centaines de mètres au sud, les contreforts de l'immense glacier Mýrdalsjökull plongent vers les cendres noires du Maelifellssandur. La fonte des glaciers avoisinants engendre des petits courts d'eaux qui sillonnent cette immensité désertique, et donnent un côté chaotique à ce paysage . Vous pouvez faire l'ascension par la face Nord, par une randonnée d'environ 3-4 heures pour une distance de 4-5 km. Par l'Ouest, au niveau de Maelifellsdalur (route F756), se trouve un chemin balisé jusqu'au sommet, qui est plus court. La vue est incroyable par beau temps !surnaturel. Il faut le voir pour le croire!</p>



# Jour 10 : Samedi 28/07



Route	50 km	0h45
Piste	60 km et 15 km pour Bakgil	3h00 et 30 mn pour Bakgil
Total	4h15	

## Camping - Bivouac



### Bakgil (15 km de route 1)

Bakgil est situé dans une belle vallée, entourée de montagnes, à 20 km de Vík par la route 214. Ces conditions rendent le temps à Bakgil très doux et calme, et un joli petit ruisseau d'eau douce coule à travers le camping et devant les maisons. La salle à manger commune est dans une grotte qui peut être éclairée par des bougies et chauffée par une cheminée dans les soirées froides. Des itinéraires de randonnée vers des endroits intéressants de difficulté variable sont tout autour, y compris vers le glacier.

GPS Points N63° 31' 49.051" W18° 53' 17.848"

Telephone +354 893-4889

E-Mail helga@thakgil.is

Website www.thakgil.is

Camping 2.000isk for 12 years old and older 12-16 years of age pay only for one night however stayed 1 or 2 nights or more. 1 shower is included pr night.

Possibilité de bivouac en bord de piste avant le camping (Voir Park4night)



### Vík

Le camping Vík se trouve à proximité du village de Vík. Sur le site, nous offrons la plupart des services requis par les campeurs, l'électricité, les toilettes, l'eau courante chaude et froide et les salles à manger. La plupart des autres services sont à distance de marche du site. Vík est à seulement deux heures de route de la ville de Reykjavík. La vallée de Myrdalur est une belle région intacte et de nombreuses merveilles naturelles de l'île sont à proximité, par exemple l'île de Dyrhólaey et les rochers spectaculaires Reynisdrangar. De nombreux sentiers de randonnée sont disponibles et l'avifaune est diversifiée en raison des conditions météorologiques clémentes qui prédominent dans la région.

Tel +354 487 1345

Website vikcamping.is

Camping 1.500

Cottage 20.000

WiFi Free

Shower 200

Washing machine 500

Dryer 500

CampCard

**MACHINE ET SECHE LINGE**

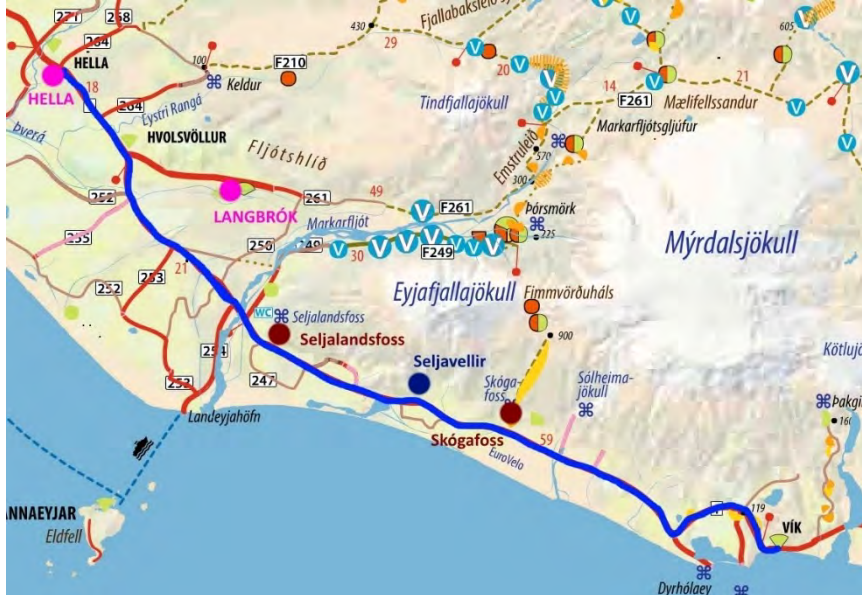


Bivouac possible vers Bakgil (10km) : 63.503502, -18.858

A voir	
 <p>© Mats Wibe Lund</p>	<p><b>HJÖRLEIFSHÖFÐI</b></p> <p>Ce rocher qui émerge des sables noirs est une ancienne île ensablée par les coulées de cendres venant du volcan Katla situé sous le Mýrdalsjokull.</p> <p>Il tire son nom du demi-frère d'Ingólfur Arnarson, Hjörleifur Hróðmarsson qui s'est installé sur ces terres en 874. Il périt assassiné par ses esclaves.</p> <p>Une courte piste longue de 2,5km permet d'atteindre le pied du rocher. De là un sentier permet d'accéder au sommet.</p>
<p>Vík</p>  <p>REYNISFJARA</p>  <p>DYRHÓLAEY</p> 	<p>Réputé pour ses plages... La première chose que l'on remarque lorsqu'on arrive à Vík est le fantastique panorama proposé entre le Reynisfjall, l'imposante falaise accolée au village, les superbes plages de sables noirs et ces célèbres pitons rocheux au large du village.</p> <p>Selon une légende locale, les Reynisdrangar sont là pour surveiller la côte. Un bateau à 3 mats fut échoué ici et deux trolls essayèrent avant le lever du soleil de le ramener sur la plage. En vain, ils furent alors pétrifiés au petit matin par les premiers rayons du soleil.</p> <p>Les plages de sables noirs de Vík sont probablement les plages les plus célèbres du pays, et plus encore puisqu'elles font tout simplement partie des 10 plus belles plages du monde ! Une balade s'impose donc ici pour admirer ce sable et ces galets noirs qui sont entourés par les splendides roches en basalte de Reynisfjall, des orgues immenses.</p> <p>Les passionnés de randonnées pourront même s'en donner à cœur joie, non loin de Vík, puisqu'il est également possible de faire une randonnée sur le glacier Myrdalsjokull dans les terres au Nord du village. Les renseignements précis à ce sujet se trouvent à l'office de tourisme de Vík.</p> <p>Son village...Le village en lui-même ne compte que 300 âmes et est également célèbre pour son église qui surplombe magnifiquement le village. Son toit rouge contraste particulièrement avec le noir des plages, le côté verdoyant de la côte sud, les lupins bleus près de l'église et l'Angélique, superbe ombellifère à fleurs jaunes.</p> <p>L'endroit est réputé également pour ses nombreuses fabriques de laine qui proposent aux visiteurs pulls et autres bonnets islandais des fameuses fabriques « Vik Wool ».</p> <p>Les Guesthouses et autres chalets sont nombreux autour et dans le village. Si vous avez la chance de dormir à Vík, les promenades en soirée ne manqueront pas, que ce soit sur les plages ou sur l'imposant Reynisfjall. Il est possible d'arriver au sommet en 4x4 (exclusivement !!) mais la montée est parfois chaotique en fonction de l'état de l'étroit chemin qui y grimpe.</p> <p>... et ses macareux ! En haut des falaises, si la période s'y prête (Juin - Mi-Aout), il est fort probable de trouver des milliers de macareux et autres sternes arctiques qui surplombent les falaises. Ceux-ci se laissent généralement approcher de très près pour être photographiés. On y trouve également des goélands argentés ou encore des pluviers dorés.</p> <p>Légèrement à l'Ouest (1 km) en direction de Reykjavik se trouve également le cap de dyrholaey, une halte s'y imposera également pour admirer le fantastique panorama que propose la région.</p>
<p>SOLHEIMAJÖKULL</p> 	<p><b>SOLHEIMAJÖKULL</b></p> <p>Le Solheimajökull est une langue glaciaire de la partie sud-ouest du Mýrdalsjökull longue d'environ 8km de long.</p> <p>L'intérêt de ce glacier est qu'on peut approcher facilement tout près du front glaciaire. Autour le paysage est irréel, de la mousse jaunâtre recouvre les rochers, le glacier imposant vient se déverser dans une rivière. Quelques organismes proposent des randonnées sur le glacier.</p> <p>Pour rejoindre le parking, il suffit de suivre la piste gravillonnée 221 sur 4km.</p>
	<p>DC-3 Crash Site</p>



## Jour 11 : Dimanche 29/07



Route	90 km	1h30
Piste		
Total	1h30	

### Camping - Bivouac



#### Langbrók

Une belle région au milieu de Fljótshlíð, sud de l'Islande. Le camping dispose de toilettes, d'une douche et d'un coin cuisine. Il y a 40 prises électriques dans le camping. Une aire de jeux pour les enfants. Le café vend du café et des gaufres et parfois une musique live le soir.  
863-4662 [kaffilangbrok@gmail.com](mailto:kaffilangbrok@gmail.com) GPS N63 43.868 W20 01.996.

CampCard

**MACHINE ET SECHE LINGE ?**



#### Hella

Le site de camping a été utilisé pour la Compétition nationale des chevaux islandais (IS Landsmót hestamanna) mais est maintenant disponible pour les membres de Campcard. Le camping est spacieux, avec de nouvelles toilettes et l'accès à un bâtiment bien équipé pour cuisiner et profiter de votre repas. Gaddstaðaflatir fait partie d'une zone équestre, et vous pouvez apercevoir le manège de Rangárhöll et la piste principale qui accueille régulièrement le célèbre Landsmót. Le camping est loin du bruit de Hella, pourtant assez proche pour profiter des services de la ville tels que la piscine locale, les magasins et autres installations. Pour entrer dans le camping, dirigez-vous vers le sud sur une route marquée Gaddstaðaflatir par l'hôtel Stracta. Après avoir conduit environ 2-300 mètres, vous verrez le site sur vous

Tel +354 776 0030 Email [camping.hella@gmail.com](mailto:camping.hella@gmail.com)

CampCard

### A voir



#### SKÓGAFOSS

De Skógá le nom de la rivière qui elle-même signifie forêt, et « foss » qui veut dire « chute d'eau » en islandais, est située à proximité du petit village de Skógar dans le sud de l'Islande. La rivière Skógá s'élance de 60 mètres du haut d'une falaise érodée, formant une chute d'eau d'une largeur de 25 m. Par temps ensoleillé, un arc en ciel se forme à la base de la cascade.

La légende dit qu'un coffre rempli d'or se trouverait derrière la cascade, déposé naguère par le Viking Prasi Þórólfsfson. Un des anneaux du coffre serait dans le musée des traditions qui se situe à proximité.

Un bâtiment principal qui renferme des collections concernant la pêche, les travaux manuels et l'histoire naturelle, les autres bâtiments étant des reconstitutions d'habitats anciens. Sur le même site, il ya aussi le Musée des Transports qui retrace l'histoire des communications et de la technologie en Islande aux 19e et 20e siècles Du sommet de la cascade accessible par un escalier, débute le sentier qui mène au col de Fimmvörðuháls et se poursuit vers Þórsmörk.



#### Kvernufoss

A quelques mètres de la célèbre chute de Skógafoss, se trouve un petit bijou caché dans un écrin de verdure: la cascade secrète de Kvernufoss. Un endroit encore méconnu et sauvage.

La belle Kvernufoss n'est pas signalée, pas même un petit panneau indique son emplacement, peut-être pour mieux garder son secret. Et pourtant elle est située à proximité immédiate de Skógafoss, au bout d'un petit sentier d'environ 600 mètres (15 minutes environ).

Une fois arrivés au village de Skógar, continuez tout droit en laissant la route qui part sur la gauche vers cascade de Skógafoss. Un peu plus loin, bifurquez sur la gauche en direction du musée de Skógar. Une fois au niveau du musée, continuez encore un peu jusqu'à passer devant un grand bâtiment en tôle qui est en fait une piscine.

Stationnez-vous après le dernier bâtiment, là où la route s'arrête. Il n'y a pas vraiment de parking, Une fois à pied, cherchez un petit chemin qui part vers la droite, en direction de l'est et empruntez-le. Après quelques mètres, une petite échelle métallique permet de franchir la clôture de l'enclos à moutons. Passez à clôture et poursuivez sur le sentier. Vous arriverez bientôt au bord d'une petite rivière, la Kverna.

Le sentier se poursuit maintenant en remontant la rivière cette fois en direction du nord. Petit à petit le décor se transforme créant une petite gorge très jolie où s'engouffre la rivière. Le charme opère déjà! Le chemin prend un peu d'altitude, s'élevant progressivement et laissant la rivière faire quelques méandres en contrebas




### Seljavellir

En effet, il faut tourner à gauche sur la route 242, vers Raufarfell lorsque l'on se trouve sur la route numéro 1 en direction de Skogafoss. Il faut ensuite continuer tout droit jusqu'à la piscine de Seljavellir et s'arrêter sur son parking. Attention, celle-ci est une vraie piscine et ce n'est pas celle dont on parle. La piscine en pleine nature nécessite un peu d'effort!

On se trouve ici à flanc de montagne avec le célèbre Eyjafjallajökull juste derrière. Du parking, il faut marcher en direction du Nord et de la montagne pendant un peu moins de 20 minutes pour arriver jusqu'au bassin de Seljavallalaug.

La marche est très facile dans ce paysage rocheux et sauvage et il suffit de suivre la rivière sur le côté gauche pour arriver au bassin. Peu de chance de se tromper, il n'y a finalement qu'un seul chemin.

Il est nécessaire par contre de traverser à pied un ruisseau à un moment. Un petit pont de bois permet de le faire assez facilement la plupart du temps sans se mouiller les pieds. Toutefois, à la fonte de neige à la fin de l'hiver, parfois, le petit pont est recouvert d'eau et il est nécessaire de se mouiller les pieds.



### Seljalandsfoss

Pour marcher le tour entier derrière la cascade de Seljalandsfoss Islande : 15min sans s'arrêter du tout.

Attention c'est glissant (à cause de l'eau projetée de la cascade) et pas super facile à certains endroits. Je conseil de faire la marche dans le sens opposé des aiguilles d'une montre

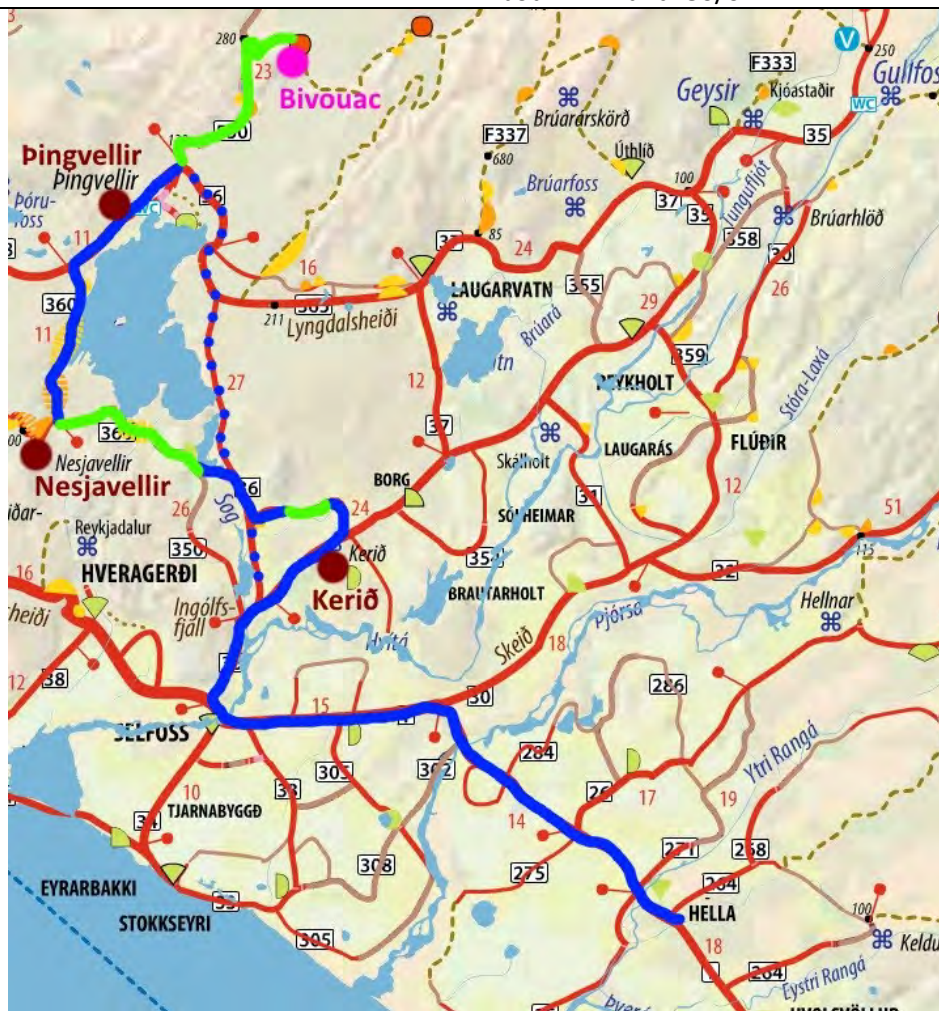
Portez des vêtements imperméables et surtout protégez votre appareil photo. Il y a beaucoup de bruine et certains ont des problèmes

Le meilleur moment est pour le coucher du soleil étant donné que depuis l'arrière de la cascade vous êtes orientés vers l'Ouest.

Vous pouvez marcher 5 minutes le long de la falaise et vous verrez une autre petite cascade cachée dans un petit canyon : Gljúfrafoss

Toilettes sur le parking





Route et Gravel	120	2h00
Piste	5	0h15
Total	2h15	

#### Camping - Bivouac



**Gatfell : Bivouac en bord de piste**

64,360281, -20,924290

#### A voir



**Kerið**


Pas très loin de Selfoss et d'un accès facile, Kerið est un ancien volcan, très beau, au cratère d'un rouge brun intense, contrastant joliment avec l'eau turquoise qui remplit le cratère (diamètre de 270 m et d'une profondeur de 55 m) et les alentours noirs et verts. Les morceaux de graviers prennent cet aspect spécial, comme s'ils avaient été cuits dans un four de potier. Un petit chemin permet de grimper sur les bords du cratère et d'en faire le tour. La vue sur les environs est, de plus, superbe. Des panneaux sur le parking expliquent le processus qui a engendré une telle formation. Une halte incontournable si c'est sur votre chemin ! Compter 40 minutes pour faire le tour.



**Nesjavellir**

La centrale géothermique de Nesjavellir est une centrale géothermique détenue et opérée par Orkuveita Reykjavíkur. Elle est située près du volcan Hengill au sud-ouest de l'Islande, à 11 km de la centrale géothermique de Hellisheiði. C'est la seconde plus importante centrale géothermique d'Islande. La centrale produit 120 MW d'électricité, et 300 MW d'énergie thermique (soit 1 800 litres d'eau chaude par seconde). La centrale a été inaugurée le 17 mai 1990.

Thingvellir

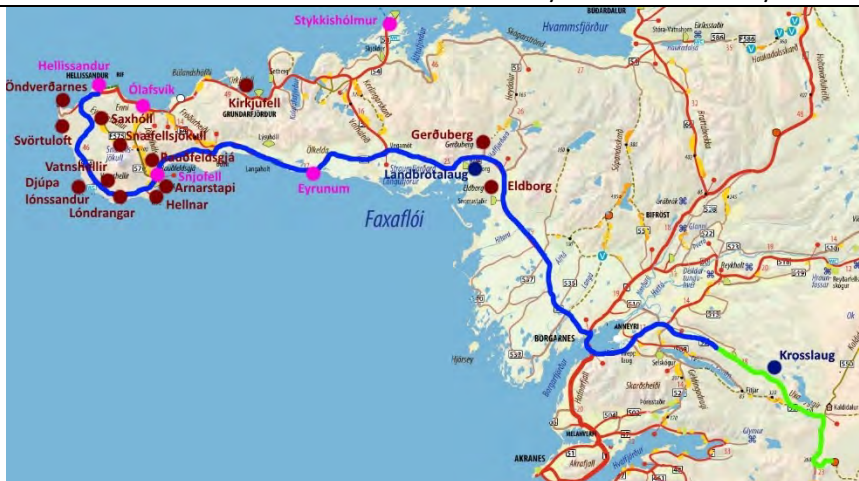


**Pingvellir**

Le parc national de Pingvellir, en islandais Þjóðgarður Þingvellir, est un parc national du sud-ouest de l'Islande, en bordure des Hautes Terres. Cette aire protégée centrée sur un graben, les Þingvellir, regroupe plusieurs montagnes, volcans, lacs, cours d'eau et une forêt. En bordure des Þingvellir, la faille d'Almannagjá et le Lögberg, le « Rocher de la loi », constituent le principal lieu historique national puisqu'il constitue le lieu de rassemblement originel d'un des plus vieux parlements du monde (l'Alþing) qui y fut fondé dès 930 et l'indépendance de l'Islande y fut proclamée le 17 juin 1944, le jour du 133e anniversaire de la naissance de Jón Sigurðsson, leader des mouvements pacifistes pour l'indépendance de l'Islande au XIXe siècle. Le site est inscrit sur la liste du patrimoine mondial de l'UNESCO depuis 2004. Il abrite également la résidence d'été du premier ministre de l'Islande.



Jour 13-14-15 : Mardi 31/07 – Mercredi 01/08 – Jeudi 02/08



Route et Gravel	140	2h15
Piste	5	0h15
Total	2h30	

Fjoruhusid  
Primus Kaffi  
**Sur trajet : Ferme de Friðheimar**

Camping - Bivouac



**Eyrún**

Adjacent à Traðir Guesthouse, vous trouverez un camping qui dispose d'une bonne salle de bain et des toilettes à chasse d'eau. Une fosse barbecue est également disponible pour les clients à utiliser. Si vous avez besoin d'électricité, vous pouvez brancher votre VR ou camping-car dans une prise 220V. Au Traðir Guesthouse, vous pourrez déguster des rafraîchissements dans leur café-restaurant. Ils offrent également des permis de pêche pour la rivière Staðará et vous pourrez faire une balade à cheval guidée sur le cheval islandais.

GPS Points N64° 48' 15.416" W23° 0' 7.003"

Telephone +354 431-5353

E-Mail tradir@tradirguesthouse.net Website www.tradirguesthouse.net

**MACHINE ET SECHE LINGE**



**Snjofell - Arnarstapi**

Arnarstapi offre une variété d'options d'hébergement pour les voyageurs visitant le village d'Arnarstapi. Que vous préfériez un hôtel confortable avec des installations privées, une maison d'hôtes avec des installations partagées, des cottages uniques ou des appartements pouvant accueillir jusqu'à 6 personnes ou un camping pour l'aventurier qui aime dormir dans des tentes ou des camping-cars. Arnarstapi Center vise à offrir toutes les options ci-dessus.

Camping Arnarstapi: grand camping adapté aux individuels, familles ou groupes.

Snjofell Travel Service - Hringhotels

GPS Points N64° 46' 0.629" W23° 37' 59.241"

Telephone +354 435-6783 E-Mail info@arnarstapicenter.is Website www.arnarstapicenter.is



**Hellissandur**

C'est un camping bien équipé qui a ouvert ses portes en été 2011 à Hellissandur. Le camping est situé à proximité du "jardin des marins" sur le côté gauche qui dérive du Rif. Cette zone est entourée de magnifiques champs de lave, appelés Sandahraun. Le camping propose de nouvelles installations sanitaires avec toilettes, eau courante et douches. Il y a beaucoup de belles possibilités de randonnées à proximité, ainsi que des plages avec des rochers et du sable. Le coucher de soleil dans le fjord de Breidafjörður est une expérience unique et mémorable. Le parc national autour du glacier Snæfellsjökull jouxte le camping.

Tel +354 433 6929 / +354 844 2629 Email info@snb.is Website www.snb.is

**CampCard**



**Ólafsvík**

Ólafsvík est la plus grande ville de Snæfellsbær avec environ 1000 habitants. Le grand port, ainsi que la tradition de la pêche ont une grande influence sur l'image de la ville. Le bâtiment appelé "Pakkhús" est situé au cœur d'Ólafsvík, un ancien entrepôt construit en 1844. Le bâtiment est protégé et abrite le musée régional de Snæfellsbær, une galerie d'artisanat et un café. Le camping est situé à l'est de la ville, juste à côté de l'entrée. La zone est petite mais très agréable. Une maison de service est située dans le centre de la zone avec des toilettes, de l'eau courante et des douches. Il y a aussi une aire de jeux dans la région. La zone est assez plate et se trouve à 10 minutes à pied de la ville d'Ólafsvík.

Tel +354 433 6929 / +354 844 2629 Email info@snb.is Website www.snb.is

**CampCard**



**Stykkishólmur**

Le camping Stykkishólmur est parfaitement situé à côté du terrain de golf Víkurvöllur, à seulement 5 minutes à pied de la piscine, du supermarché, des restaurants et de tous les services généraux. Au Club House / Tourist Information Center, vous pouvez payer les frais d'hébergement. Il y a des toilettes dans deux emplacements du camping, dans la cabane de service et dans le pavillon, y compris 14 toilettes. Les lavabos (avec de l'eau froide et chaude) sont situés dans les deux installations et il y a des robinets pour remplir les bidons d'eau. Sur le site de camping, il est également possible de vider et de nettoyer les toilettes.

Machine à laver et sèche-linge - disponibles au Club House / Tourist Information Centre. Ce service n'est pas inclus dans les frais d'hébergement. Contactez le gardien pour plus d'informations.

Information - les gardes sont au camping de 8h à 22h.

Tarifs pour les adultes: 1.400 Isk kr.

Tarifs pour les enfants: Les enfants à l'âge de 15 ans et moins séjournent gratuitement.






438 1075 849 8435

[mostri@stykki.is](mailto:mostri@stykki.is)

**MACHINE ET SECHE LINGE**



A VOIR	
	<p><b>Krosslaug</b>  Coordonnées GPS décimales : LAT : 64.504066670 LONG : -21.203916670  La source Krosslaug est également appelée Reykjalaug et se trouve près de la ferme de Reykir dans la vallée de Lundarreykjadalur à une cinquantaine de mètres de la route principale.  Il s'agit d'un petit bassin de 2m de diamètre entouré d'herbe et d'une température de 42° environ.</p>
	<p><b>Eldborg</b>  L'Eldborg est un cratère volcanique de scories situé à l'ouest de l'Islande à l'entrée de la péninsule de Snæfellsnes dans la région de Mýrar, à une distance d'à peu près 25 km au nord de la petite ville de Borgarnes  <b>Une superbe randonnée pour monter sur la crête d'un volcan. On se retrouve alors au bord du cratère avec un superbe panorama. 1h40 de marche facile (sauf la fin).</b></p>
	<p><b>Landbrotalaug</b>  Coordonnées GPS décimales : LAT : 64.832216670 LONG : -22.318500000  La source Landbrotalaug se trouve près du volcan Eldborg dans l'Ouest de l'Islande. Tout près du croisement entre la route 54 et 55 se trouve une piste menant vers l'Ouest (près de la ferme Skjálgr) qu'il faut emprunter sur 1km environ.  Ici a été aménagé un petit parking à partir duquel, en quelques minutes on arrive au bassin de 2m de diamètre environ et d'une température supérieure à 40°</p>
	<p><b>Gerðuberg</b>  Gerðuberg est un mur impressionnant de colonnes de basalte massives et belles, formant des motifs géométriques dans les falaises, situées sur la péninsule de Snæfellsnes. La lave de Gerðuberg a coulé à l'ère Tertiaire et mesure environ 500 mètres de long. Les colonnes mesurent 14 mètres de haut et environ 1 à 1,5 mètre de large et sont classées comme patrimoine naturel. C'est un endroit parfait pour voir de telles colonnes et voir la formation stupéfiante de cette structure géologique naturelle incroyable.  Gerðuberg est facilement accessible depuis la route 54 et seulement environ un kilomètre à un petit parking. C'est un ancien chemin de promenade juste à côté des colonnes si vous voulez faire l'expérience de cette incroyable merveille naturelle.  N'y allez pas en fin de journée en été, car vous serez à contre-jour et ne pourrez pas bien admirer les colonnes de basalte.</p>
	<p><b>Ytri Tunga</b>  Si vous avez prévu de découvrir la péninsule de Snæfellsnes, ajoutez cette étape à votre programme! Pourquoi? Car les plages sablonneuses du sud de la péninsule sont un refuge idéal pour les phoques qui viennent se prélasser sur les gros rochers dispersés. Les phoques s'y installent toute l'année, mais les mois de juin ou juillet sont plus propices à leur observation. Vous aurez donc de grandes chances d'apercevoir les mammifères se dorant la pilule au soleil!  Le spot d'observation le plus réputé de la péninsule de Snæfellsnes est la plage d'Ytri Tunga. On y accède depuis la route 54 via une petite route qui se termine par un parking. Attention, la route n'est indiquée qu'au tout dernier moment.</p>
	<p><b>Rauðfeldsgjá</b>  Le petit canyon de Rauðfeldsgjá était encore un lieu secret il y a quelques années. Aujourd'hui, bien qu'il soit devenu populaire, sa découverte reste impressionnante. Après une petite marche de 15 minutes, on y découvre une cavité impressionnante où circule une rivière. Les plus téméraires pourront s'aventurer à l'intérieur du canyon en remontant la rivière, où les parois ne sont espacées que de quelques centimètres!  Il est conseillé d'avoir des chaussures étanches pour remonter la rivière.</p>
	<p><b>Arnarstapi – Hellnar</b>  Arnarstapi et Hellnar sont deux minuscules villages situés à l'extrémité de la péninsule de Snæfellsnes. L'intérêt des lieux réside essentiellement dans l'exploration de la côte, très belle à cet endroit. En effet, les 2 villages sont essentiellement préservés pour accueillir le tourisme, même si le petit port d'Arnarstapi est toujours en activité.  On appréciera de se promener le long du littoral entre les 2 petits villages qui a été façonné par les coulées de lave refroidies au contact de l'eau. A Arnarstapi, ne manquez pas la belle arche de Gatklettur. Nous vous conseillons ensuite de rejoindre Hellnar en longeant la côte, via une petite promenade de 4 km aller/retour, soit 1 heure. La balade est charmante et agréable. Elle nous fait découvrir de beaux points de vue sur la côte ainsi que d'étranges formations de lave.  A Hellnar, vous pourrez également découvrir une arche au bord de la plage. Il est également possible de rejoindre le village directement en voiture.</p>

	<p><b>Les sculptures de basalte de Lóngrangar</b></p> <p>Les impressionnantes sculptures de Lóngrangar sont célèbres et facilement accessibles. Avec le mont Kirkjufell, elles sont l'un des emblèmes de la péninsule de Snæfellsnes. Depuis la route 574, un panneau signale le site et un parking avec quelques tables de pique-nique a été aménagé. D'ici, un court sentier nous emmène jusqu'aux falaises où un belvédère en bois a été construit.</p> <p>Depuis la passerelle, nous sommes encore assez loin des impressionnantes formes de basalte, mais le promontoire permet d'avoir une vue sur l'ensemble des concrétions ainsi que les petites falaises et rochers avoisinants. Toute la côte a été sculptée et façonnée par l'eau, qui, en refroidissant les anciennes coulées de lave, a créé un relief impressionnant. D'ailleurs les colonnes de Lóngrangar ont été formées par de la lave solidifiée dans la cheminée d'un ancien volcan. La pointe la plus haute culmine à 75 mètres au dessus de l'océan.</p> <p>Si vous souhaitez découvrir les formes de basalte de plus près, il est possible de s'en approcher en suivant un sentier balisé sur environ 400 mètres. Celui-ci part en direction des sculptures en traverse une ancienne coulée de lave recouverte de mousse. La balade est très agréable et vous mènera presque au pied des sculptures de basalte.</p>
	<p><b>Vatnshellir</b></p> <p>Un grand escalier en colimaçon vous emmènera dans les profondeurs de la terre à 35 mètres sous la surface, plus précisément dans une grande cavité de 200 mètres de long, formée par la lave il y a environ 8000 ans.</p> <p>La visite de la grotte de Vatnshellir s'effectue uniquement lors d'excursions encadrées en anglais. Chaque participant sera équipé d'un casque et d'une lampe. La visite dure 45 minutes.</p> <p>Prix de la visite: 3250 ISK pour un adulte, 2600 ISK pour les seniors et les étudiants et 1000 ISK pour les jeunes de 12 à 17 ans. La visite est gratuite en dessous de 12 ans. Les enfants de moins de 3 ans ne sont pas autorisés par mesure de sécurité.</p> <p>Il est recommandé de réserver en avance et de se vêtir de vêtements chauds, gants, ainsi que de chaussures de marche</p>
	<p><b>La plage noire de Djúpalónssandur</b></p> <p>La grande plage de Djúpalónssandur est située sur la pointe de la péninsule de Snæfellsnes. Depuis la route 574, un petit panneau indique l'endroit. Ensuite, il faudra encore suivre une petite route sur 1,5 km pour arriver au parking. Des tables de pique-nique et des sanitaires y sont installés.</p> <p>Du parking, de courts sentiers vous amèneront à plusieurs points de vue. Par temps dégagé, la vue sur le Snæfellsjökull est magnifique! Il est vraiment tout près et confère beaucoup de charme à ce lieu.</p> <p>Pour rejoindre la plage, il faudra marcher sur 200 mètres avant d'atteindre les premiers galets. Ici, il n'y a pas vraiment de sable, mais de petits galets noirs, qui ne facilitent pas la marche, même si au bord du rivage, les galets sont beaucoup plus fins et s'apparentent d'avantage à du sable.</p> <p>A l'embouchure de la plage, un panneau explicatif raconte comment les marins étaient sélectionnés pour embarquer sur les bateaux de pêche: 4 grosses pierres de levage étaient jadis utilisées pour estimer leur force. Vous les trouverez à proximité immédiate du panneau. La plus grosse, Fullsterkur, qui signifie "pleine puissance", pèse 155 kg. La seconde, Hálfsterkur, ou "force de la moitié", pèse 140 kg. La troisième, Hálfdrættingur, ou "faible", pèse 49 kg et la plus petite, Amlóði ou "inutile" ne pèse que 23 kg. Pour pouvoir embarquer sur le bateau, il fallait pouvoir porter Hálfdrættingur jusqu'aux hanches. Vous pouvez vous laisser tenter par cette épreuve de force et vous rendre compte à quel point les 2 plus grosses pierres sont lourdes!</p> <p>A proximité des pierres, derrière le mur de rochers percé d'une arche, se trouvent 2 petits lagon d'eau fraîche, appelés "Djúpulón", qui signifie "lagon profond" ce qui a d'ailleurs donné son nom à la plage.</p> <p>En s'avancant sur la plage, vous découvrirez des étranges morceaux d'acier rouillés. Il s'agit des restes d'un chalutier, le Grimsby Epine, qui a fait naufrage le 13 mars 1948. Un panneau vous donnera toutes les circonstances de l'accident. Les restes de l'épave sont aujourd'hui encore parsemés sur la plage, mais le gros de la carcasse n'est plus visible.</p>
	<p><b>Svörtuloft</b></p> <p>Le phare de Svörtuloft est un phare d'Islande. Il est situé sur la pointe occidentale de la péninsule de Snæfellsnes, dans la région de Vesturland. Le phare domine la falaise de Saxhólsbjarg, lieu de nidification de nombreux oiseaux de mer, et point d'observation de baleines réputé.</p>
	<p><b>Saxhóll</b></p> <p>Le petit cratère de Saxhóll n'est pas très connu car il n'est pas bien indiqué sur les cartes. Il est pourtant situé à environ 400 mètres de la route 574, tout au bout de la péninsule de Snæfellsnes. Le volcan n'est signalé que par un tout petit panneau. Un chemin mène au parking. Sur place vous trouverez une sommaire explication sur le volcan qui été formé lors d'une éruption il y a 3000 à 4000 ans.</p> <p>Un escalier métallique a été installé pour gravir le volcan. Les marches sont d'abord espacées puis se rapprochent au fur et à mesure de l'ascension.</p> <p>Arrivé au sommet, on découvre un large panorama sur les coulées de lave du Snæfellsjökull, ainsi que sur d'autres petits cônes et cratères volcaniques. Le centre du cratère de Saxhóll n'est finalement pas si intéressant, car il s'est en parti affaissé. On y montera donc plus pour profiter du panorama que pour y découvrir le cratère du volcan.</p> <p>La zone étant très exposée, il peut y avoir beaucoup de vent au sommet.</p>



	<p><b>Öndverðarnes</b></p> <p>La route menant à Öndverðarnes est praticable, mais non bitumée. Sur la route, Skarðsvík est une adorable petite plage de sable blond (l'une des seules du pays) coincée entre des rochers et des falaises d'un noir profond. Si vous avez un peu de chance et que le volcan enneigé daigne se montrer... le tableau devient fabuleux. Öndverðarnes est le point le plus à l'ouest de la péninsule de Snæfellsnes. Au sud, les falaises noires de Svörtuloft constituent un excellent site pour admirer les vagues qui s'y fracassent dans un bruit d'enfer. Le noir des falaises contraste avec le blanc des oiseaux de mer, l'écume des vagues et un phare peint d'un jaune orange criard. On se sent vraiment au bout du monde. Plusieurs petits sentiers permettent de longer les falaises et de découvrir le site</p>
	<p><b>Snæfellsjökull</b></p> <p>Le Snæfellsjökull est l'imposant strato volcan qui domine l'extrémité de la péninsule de Snæfellsnes. Formé il y a environ 700 000 ans, il reste imposant du haut de ses 1146 mètres. On l'aperçoit d'ailleurs très bien depuis Reykjavik par temps clair. Son sommet est recouvert d'un glacier, mais lorsque les mois d'été arrivent, la neige fond, dévoilant la roche à certains endroits. D'ailleurs en 2012 son sommet a été mis à nu pour la première fois depuis l'enregistrement des données. Sa dernière éruption remonte à plus de 2000 ans et ses grandes coulées ont largement marqué le paysage de la péninsule. Durant l'été, il est possible d'accéder au sommet en empruntant la piste F570 (4x4 obligatoire). Vous verrez peut-être son cratère, dont Jules Verne en a fait le point de départ de son roman "Voyage au centre de la terre". Des excursions encadrées sur le glacier vous permettront de découvrir de plus près la calotte de glace qui coiffe le volcan.</p>
	<p><b>Le mont Kirkjufell</b></p> <p>Les paysages de la côte nord de la péninsule sont très différents de ceux du sud. Ici place aux montagnes, aux petits fjords et aux jolis villages. Situé au coeur de cet écosystème vert et bleu, le mont Kirkjufell est l'un des emblèmes de la péninsule. Il est d'ailleurs souvent photographié en arrière plan de la petite cascade de Kirkjufellfoss. Si vous venez en été, ne ratez pas les superbes couleurs du coucher de soleil, lorsque les rayons illuminent l'horizon au nord. Un tout petit parking permet de se stationner au bord de la route 54. D'ici une courte marche d'approche permet d'atteindre Kirkjufellfoss. Le cadre est très agréable, mais le sentier passant juste entre la cascade et le mont Kirkjufell, il est assez difficile d'immortaliser l'endroit sans avoir un touriste dans le cadre.</p>

Jour 16 : Vendredi 03/08



Route et Gravel	260 km	4h15
Piste		
Total		

Sjavarpakkhusid  
Plassid Restaurant

Camping - Bivouac



**Laugar (100 km – 1h45)**

ZIP / City 371 Búðardalur

Tel +354 444 4930

Website [www.hoteleda.is](http://www.hoteleda.is)

Le camping Laugar dans la vallée de Saelingsdalur est un endroit idéal pour se détendre au sein de la nature. Cela comprend une piscine extérieure de 25 mètres de long à proximité du site ainsi qu'un bain à remous. Cette zone offre beaucoup de choses qui sont intéressantes pour les touristes à visiter et à examiner. Au musée Laugar il y a des artefacts précieux et intéressants de la région elle-même. Il y a aussi le musée Leifur Eiríksson, où l'on peut découvrir l'esprit vif des Vikings.

**CampCard**



**Reykhólar (160 km – 2h45)**

Le camping de Grettislaug dans le village de Reykhólar est entouré par une nature magnifique et une vue unique sur la baie de Breiðafjörður. La région est un paradis pour les ornithologues venant du monde entier. Le camping est à distance de marche d'une cabane d'observation des oiseaux au lac Langavatn. Les chances sont que vous verrez des aigles à queue blanche là-bas. Parmi les autres divertissements de la région, il y a des sentiers de randonnée, de la voile, des bains d'algues, une exposition de vieux bateaux et des cadeaux de la nature. La seule usine d'algues du pays est située à Reykhólar, une usine respectueuse de l'environnement alimentée par l'énergie géothermique qui est abondante dans cette région. Il y en a pour tous les goûts et la belle nature vous accueille dans le quartier de Reykhólahreppur. Chaque été, il y a un festival à Reykhólar appelé Reykhóladagar ou "Reykhólar Days".

**Address** Grettislaug á Reykhólum **ZIP / City** 380 Reykhólahreppur

**Tel** +354 4303200 **Email** jonthor@reykholar.is **Website** [www.reykholar.is](http://www.reykholar.is)

**CampCard**



**Flokalundur (260km – 4h15)**

Le camping est proche de l'Hotel Flokalundur et la vue sur le fjord de Vatnsfjörður est magnifique. Le site accueille des tentes, des caravanes et des caravanes et l'électricité est accessible sur place. Le bâtiment de service a des toilettes, de l'eau courante chaude et froide et des éviers pour la vaisselle.

**Il est également possible d'avoir accès à une machine à laver dans l'hôtel pour une somme modique.**

Une station d'essence est sur place et l'hôtel comprend un restaurant.

**Address** Vatnsfjörður **ZIP / City** 451 Patreksfjörður

**Tel** 456 2011 **Email** flokalundur@flokalandur.is [www.flokalandur.is](http://www.flokalandur.is)

**CampCard**

Possibilité Bivouac

**A 210 km : 65.646836, -22.549651**

**A 200 km : 65.593567, -22.501373**

**A 170 km : 65.578008, -22.281339**

**A 155 km : 65.606224, -22.080897**

A voir

Rien de particulier – Jour de transition -



## Jour 17 : Samedi 04/08



Route et Gravel	65 km	1h00
Route et Gravel si camping Reykhólar	190 km	3h00
Piste		
Total	1h00 ou 3h00	

### Camping - Bivouac



#### Melanes

Le seul camping de Rauðisandur est exploité à Melanes. C'est dans une belle zone verte à côté de sable avec une vue magnifique sur la falaise Látrabjarg. Il y a des chemins de randonnée dans toutes les directions depuis le camping et vous pouvez découvrir la vie sauvage et la nature.

Le camping dispose de bonnes installations avec toilettes, douches, équipements de cuisine, barbecue extérieur, table, machine à laver et aire de jeux.

Il y a beaucoup de phoques sur le sable et vous pouvez les trouver toute l'année. Westfjords Adventures offre un voyage du camping aux phoques tous les jours. Il y a de nombreux sentiers de randonnée à choisir parmi lesquels une randonnée historique au bord de la rivière Sjóunda jusqu'à une ferme abandonnée. De là, vous pouvez également marcher jusqu'à la balise Skor (pas pour ceux qui ont peur des hauts). Si vous voulez un plus grand défi, vous pouvez prendre les mines à Surtarbrandsnamur à la montagne Stalfjall.

Rate for adults: 1.500 Isk. kr.

Rate for children: No charge for 16 years old and younger.

Electricity: 1.000 Isk. kr.

783-6600

GPS N65 26.712 N23 57.157

### Bivouac possible sur la plage

#### A voir



#### Hellulaug – Flokalundur


Coordonnées GPS décimales : LAT : 65.577283330 LONG : -23.159650000

Dans le Vatnsfjörður, la source de Hellulaug se situe le long de la route 62, à 500m de Flokalundur.

Une fois arrivé à hauteur de l'hôtel Flokalundur, le hotpot se trouve en contrebas tout près de la mer, mais est bien caché.

Il est possible de poser ses affaires sur les rochers, le bassin mesure 3x4m, est profond de 60cm environ et des graviers se trouvent au sol.

La température de l'eau est de 38° environ.



#### Rauðasandur

Rauðasandur (sable rouge) est exactement cela: une plage avec du sable rouge sans fin. Eh bien, pas infini mais 10 km, c'est beaucoup. Les nuances magnifiques du sable diffèrent avec la lumière du jour et le temps, et la plage est la plus grande perle dans une série de criques avec du sable allant du blanc au jaune en passant par le rouge au noir, et de la grossièreté coquillages Juste du sable pur animé par d'innombrables oiseaux de mer et des phoques, une oasis avec une tranquillité unique. Oubliez tout, sauf peut-être obtenir la photo parfaite des teintes changeantes de jaune, orange et rouge.

Voici juste du sable pur et une tranquillité unique. Vous pourriez vouloir sortir de la voiture, sortir l'appareil photo et commencer à marcher sur la plage apparemment sans fin.

Si non, pourquoi ne pas profiter d'une tasse de café dans le café français et regarder la vue spectaculaire où le glacier de Snæfellsjökull dans la péninsule de Sæfellsnes imprialise votre attention en arrière-plan.

Jour 18 : Dimanche 05/08



Route et Gravel	110	2h00
Piste		
Total	2h00	

Hopid Restaurant

Camping - Bivouac



**Breiðavík**

Le camping Breiðavík est situé sur la route de Látrabjarg. Le camping a beaucoup de caractéristiques et la beauté naturelle du site est à couper le souffle.

Au camping, il y a une salle de bain entièrement équipée avec des douches chaudes, des toilettes à chasse d'eau, des lavabos, un lave-vaisselle et un sèche-linge. L'accès à une kitchenette est disponible avec un barbecue. Plusieurs prises d'électricité sont sur le site pour les véhicules récréatifs et les remorques. Il y a une connexion Internet gratuite et du café et tee gratuit. C'est un site parfait pour les familles de toutes tailles.

Rate for adults: 2.300 Isk. kr.

Free for guests 12 years and younger

Coffee and tea inside, Kitchen, Shower, [Access to a Washing Machine](#), Electricity, WiFi Internet,

Email: breidavik@patro.is

Telephone: +354 456 1575

Website: www.breidavik.is



**Patreksfjörður**

La ville de Patreksfjörður a une bonne sélection de restaurants et de cafés ainsi que des magasins de détail et d'autres services. Il y a beaucoup d'activités pour la famille scuh comme la maison des pirates. Le centre sportif dispose également d'une piscine qui a l'une des meilleures vues du pays. La nature magnifique dans la région offre de nombreuses possibilités à la fois par vous-même et aussi dans les excursions prévues. Un centre d'information sur la première est également dans la région. Tout près se trouve la célèbre plage Rauðasandur où vous pouvez trouver des phoques, la plus grande falaise d'oiseaux en Europe Látrabjarg, la célèbre vallée Selárdalur et l'une des plus belles chutes d'eau en Islande Dynjandi.

N65° 35' 28.619" W23° 58' 26.750"

+354 450-2380 E-Mail info@vesturbyggd.is Website [www.tjalda.is/patreksfjorur/](http://www.tjalda.is/patreksfjorur/)

Adultes: 1.450 kr

Enfants de 15 ans et moins: gratuit

Électricité: 1.250 kr

Machine à laver: 1.100 kr

[MACHINE ET SECHE LINGE](#)



**Tálknafjörður (+15 km)**

Le township de Tálknafjörður est une ville jeune et bien rangée au bord de la mer, à l'abri du froid du nord. La ville se trouve dans la partie la plus profonde du fjord Tálknafjörður. Dans l'ancien temps, la ville s'appelait Sveinseyri ou Tunguthorp. Son port naturel est très bon et les pêcheurs étrangers qui sont venus sur ces rivages au siècle dernier et plus tôt, ont rapidement appris ces excellentes conditions. Pour les touristes voyageant par la route, Tálknafjörður est idéalement situé dans la partie centrale des fjords de l'Ouest, ce qui en fait un endroit idéal pour monter une tente et faire des excursions dans d'autres parties de cette belle partie de l'Islande.

**Address** Sveinseyri

**ZIP / City** 460 Tálknafjörður

**Tel** +354 456 2639

**Email** [sundlaug@talknafjordur.is](mailto:sundlaug@talknafjordur.is)

**Website** [www.talknafjordur.is](http://www.talknafjordur.is)

[CampCard](#)

[MACHINE ET SECHE LINGE](#)

Bivouac Possible

**Avant Garðar** 65.6058, -23.82156

**A Garðar** : 65.516800,-23.837000



A voir	
	<p>Dans la partie sud ouest des fjords de l'ouest, la route 62 en terre mais plutôt en bon état nous permet de bifurquer vers la pointe sud par la 612 pour effectuer une quarantaine de kilomètres avant d'atteindre les célèbres falaises. Cette sinueuse route 612 qui longe les fjords est belle à couper le souffle, on est alors au beau milieu de la baie de <b>Skápadalur</b>. Il s'agit d'une route de terre qui n'est pas en très bon état, et même si l'accès se fait bien sans 4x4, vous serez bien plus à l'aise si vous en avez un notamment dans la dernière portion de route jusqu'au parking. Tout près du croisement entre la 62 et la 612, une halte s'impose d'abord près d'un bateau échoué depuis 1981, le bateau de pêche Gardar BA 64, très prisé des photographes. C'est également cette route 612 qui vous permet d'atteindre la magnifique plage de <b>Raudisandur</b> et ses couleurs dorées qui contrastent avec le reste des fjords. Avec un peu de chance vous pourrez y croiser la route de phoques, qui aiment se prélasser sur la plage. En arrivant au parking de <b>Bjartangar</b>, vous pouvez faire une magnifique balade d'une heure ou deux le long de la falaise, prévoyez cependant un coupe-vent, l'endroit étant très exposé.</p>
	<p><b>Látravík</b>  Látravík est une petite crique au sud-est de Hornbjarg. Dans le ruisseau Hornbjargsviti, ou le phare de Hornbjarg, qui était autrefois habité par des hommes. Maintenant, tout l'équipement est manuel et personne ne vit dans la région toute l'année. Pendant l'été Hornbjargsviti est une maison d'hôtes pour les voyageurs dans la région et est un grand arrêt sur le chemin de ou vers Hornbjarg.</p>
	<p><b>Breiðavík</b>  Breiðavík est situé sur le chemin de Látrabjarg. En passant par le col d'Örlygshöfn, vous descendez dans la crique de Breiðavík. Dans le ruisseau il y a une église et un hôtel, nommé Hôtel Breiðavík. Nous vous recommandons de vous arrêter sur le chemin de Látrabjarg et de descendre jusqu'à la plage. C'est aussi tout à fait unique de voir le sable que le vent a soufflé jusqu'au sommet des montagnes à la fin de la plage.</p>
	<p><b>Garðar</b>  Connu à l'origine sous le nom de Globe IV, le grand navire a été achevé en Norvège en 1912 en tant que navire baleinier à la pointe de la technologie. La coque a été spécialement renforcée pour franchir les mers du Sud glacées dans lesquelles elle opère et le puissant moteur a permis au bateau de naviguer même dans les eaux calmes. Au cours de sa vie active, il a été vendu dans un certain nombre de pays différents avant de trouver un propriétaire islandais après la Seconde Guerre mondiale. Une fois que les restrictions à la chasse à la baleine se sont répandues, Garðar BA 64 (un nom qu'il a finalement reçu en 1963) a été utilisé ou pêché le hareng dans les eaux au large de l'Islande. Après des décennies de loyaux services à ses nombreux propriétaires, Garðar BA 64 fut finalement jugé dangereux en 1981 et, au lieu d'être sabordé, le vieux navire échoua dans la vallée de Skápadalur où il reste encore aujourd'hui. C'est maintenant un site populaire pour les photographes et tous ceux qui recherchent un beau mélange de paysages islandais et de ruines industrielles.</p>
	<p><b>Pollurinn</b>  Coordonnées GPS décimales : LAT : 65.649083330 LONG : -23.894483330  La source de Pollurinn se situe à l'Ouest du village de Tálkafjörður en direction de Stori-Laugardalur. Il faut rouler 3.5km sur la 617 avant d'emprunter une piste sur quelques centaines de mètres qui y mène directement.  Il s'agit de 3 petits bassins bétonnés de profondeurs différentes dans lesquelles la température frise les 45°. Une petite cabanne toute proche permet également de se changer. Lorsque nous y sommes allés, il n'était pas très tard, vers 18h, et nous étions les seuls. Le coucher du soleil sur le fjord est juste sublime, c'était un régal d'en profiter depuis cet endroit. Vers 19h, lorsque nous sommes repartis, une famille d'islandais et une famille de français sont arrivés. Tous les bains étaient alors complets. On vous recommande donc d'éviter la fin de soirée si vous souhaitez profiter du lieu en toute quiétude.</p>

Jour 19 : Lundi 06/08



Route et Gravel	110	2h00
Piste		
Total	2h00	

### Camping - Bivouac



#### Þingeyri

Þingeyri est une petite ville avec une grande histoire. Les habitants d'Þingeyri ont construit un tourisme basé sur les Vikings, avec un bateau Viking qui navigue avec les voyageurs et des festivals Viking qui se tiennent là où les Vikings s'affrontent quand ils ne servent pas les invités. La ville dispose d'une piscine, d'un terrain de volley-ball sur la plage et de quelques restaurants. La région environnante de Þingeyri offre une grande variété de sentiers pour l'équitation ou la randonnée.

Address Tjaldsvæði Þingeyrarodda

ZIP / City 470 Þingeyri

Tel +354 450 8470

Email tjald@isafjordur.is

Website www.isafjordur.is

**Lave-linge**

**CAMPING CARD**

Possibilité Bivouac

Embranchement 624 (Face à Þingeyri) : 65.895500,-23.472300 ou 65.94902, -23.67912

### A voir



#### Arnarfjörður (Fjord en direction de Selárdalur)

Les fjords de l'ouest de l'Islande, appelés généralement Westfjords, regorgent de merveilles. Sur des milliers de kilomètres, les côtes de l'île plongent dans le bleu l'océan formant d'incroyables paysages. A l'extrême ouest du pays, la mer découpe la terre formant de profonds fjords. A partir de Bíldudalur, empruntez ensuite la route 619. Celle-ci n'est pas goudronnée et comporte quelques nids de poule mais tout à fait franchissable avec une petite citadine. Cette route n'est pas célèbre et pourtant, il s'agit de l'une des plus belles routes de notre voyage. A flanc de fjord, le chemin remonte jusqu'à la pointe, longeant de superbes plages de sable clair, que l'on ne soupçonnerait pas! Les paysages dévoilent un décor féérique. Le chemin navigue entre des lagons d'une eau bleu turquoise limpide, des douces vallées et des parois abruptes. C'est ici que le fjord est le plus large, la rive opposée se trouvant à environ 10 km. Si vous avez la chance d'avoir du soleil, vous ne regretterez pas d'avoir roulé jusqu'ici.



	<p><b>Selárdalur (50km A/R)</b></p> <p>Selárdalur est très cher aux Islandais. C'est l'une des vallées Ketildalir sur la rive sud d'Arnarfjörður et la seule connue.</p> <p>Autrefois, la communauté de Selárdalur prospérait. Il avait une qualité de terrain positive et un accès facile à l'océan. Les agriculteurs et leurs familles travaillaient leurs terres, puis les hommes se rassemblaient dans leurs bateaux pour aller pêcher. Tout le monde a prospéré. Puis, le 20 septembre 1900, tout a changé. Quatre bateaux ont été perdus en mer. Dix-sept hommes ont péri, laissant onze veuves, vingt-quatre enfants sans père.</p> <p>La vallée ne s'est jamais vraiment remise de ce coup. Mais, d'une certaine manière, la vie continua et la Vallée produisit des individus remarquables. L'un d'eux était l'artiste de naïveté Samúel Jónsson. Quand il a pris sa retraite de l'agriculture à l'âge de 72 ans en 1958, Samúel a décidé de suivre ses rêves et devenir un artiste. Il a créé des sculptures à partir de béton. Il transporterait du sable du littoral jusqu'à sa ferme de Brautarholt où il fabriquerait son propre béton. Ses sculptures sont encore debout et bien conservées. Samúel a réussi à capturer le cœur des Islandais qui l'ont surnommé "l'artiste au cœur infantile". Parmi ses sculptures est une ressemblance grotesque mais charmante à la fontaine du lion dans le palais de l'Alhambra en Espagne.</p>
 	<p><b>Reykjafjarðarlaug</b></p> <p>A 18 km de Bíldudalur, près de la route 63, se trouve un grand bassin chaud en forme de piscine de 16m x 10m, juste au bout de l'un des bras du fjord Arnarfjörður. La source chaude qui alimente le bassin est située un peu plus au sud. Vous pouvez la rejoindre après quelques mètres à pied. Ici des pierres en été posées de sorte à façonner plusieurs petits bassins d'eau chaude naturels.</p>
	<p><b>Dynjandi ou Fjallfoss</b></p> <p>Au cœur des fjords de l'ouest (Westfjords), une cascade surprend, émerveille et fascine. Du haut d'un ressaut rocheux de presque 100 mètres, un large voile blanc s'élance avec fracas dévalant un mur de roche. Au bout de sa course, il s'arrête quelques temps avant de rebondir par 6 fois avant de terminer sa course dans les eaux bleues du fjord Arnarfjörður. A partir du parking, un sentier permet de s'approcher des premières cascades moyennant une petite marche. Devant chacune, un petit panneau de bois indique le nom de la chute. Plusieurs passerelles ont également été aménagées pour mieux admirer le spectacle. Des bancs permettent aussi de pouvoir se promener à son rythme</p>
	<p><b>Hrafnseyri</b></p> <p>Hrafnseyri à Arnarfjörður est le lieu de naissance de Jón Sigurðsson et aujourd'hui il y a un musée dédié à lui et sa mémoire. Dans le cadre du musée se trouve l'ancienne maison de gazon dans laquelle Jón a grandi et la chapelle qui a été construite dans sa mémoire. L'église à l'extérieur est toujours ouverte aux invités. A Hrafnseyri, il y a un très bon accès pour les personnes handicapées et l'endroit a été récemment rénové avec un accès pour tous en priorité.</p> <p>Dans la vieille maison de gazon est un petit café où vous pouvez obtenir de la soupe, du pain, du café et des friandises faites maison.</p>
	<p><b>Boucle 622 -Ne pas prendre à marée haute-</b></p> <p>La route, également connue sous le nom de route de Svalvogur, a une longueur de 22 km. Il relie Þingeyri et Lokinhamrar, en longeant les fjords Dýrafjörður et Arnarfjörður. Pour conduire sur cette route, vous avez besoin d'un 4x4 avec une garde au sol élevée. C'est une piste lâche et parfois boueuse, et il faut aller à marée basse dans la partie sud. Du gravier rugueux et même de la boue, et il faut aller à marée basse sur la partie sud. Rappelez-vous que les conducteurs inexpérimentés peuvent facilement perdre le contrôle de la voiture sur les routes non pavées.</p> <p>Après la pluie, même une seule pluie, les conditions de la route peuvent être difficiles. Des conditions météorologiques défavorables peuvent entraîner la fermeture de la route. Le temps peut changer très rapidement et les conditions de conduite aussi. L'activité orageuse peut rapidement transformer des routes non pavées en impraticables. Les parties les plus basses de la route sont généralement emportées par les tempêtes hivernales et ne sont ouvertes que du printemps à la première tempête.</p>

Jour 20 : Mardi 07/08



Route et Gravel	45 km	0h45
Piste		
Total	0h45	

Tjoruhusid : à ne pas manquer

### Camping - Bivouac



#### Ísafjörður - Tungudalur

Ísafjörður est la plus grande ville des fjords de l'ouest et est parfois appelée le paradis à l'ouest. Variant des soins de santé au cinéma, tous les services publics sont disponibles à Ísafjörður. Le camping se trouve à environ 4 km du centre-ville d'Ísafjörður. Itinéraire: Tournez à partir de la route principale à Seljaland et suivez la route vers Tungudalur. Toutes les installations du site ont été rénovées récemment et le site est bien situé pour les campeurs dans la nature. Le camping propose une aire de jeux, un barbecue et un accès WIFI. La région a beaucoup de végétation (par rapport à d'autres endroits en Islande). La cascade Bunárfoss caractérise la vallée et la rivière Buná serpente à travers le camping. La vallée de Tungudalur offre de nombreux sentiers de randonnée et est une grande zone de loisirs en plein air. Un parcours de golf de 9 trous est très proche du camping.

Address Tungudalur ZIP / City 400 Ísafirði

Tel +354 864 8592 Email tjald@gih.is

Website [www.gih.is](http://www.gih.is)

La Campingcard n'est pas valable du 3 août au 6 août 2018

Lave-linge

CAMPING CARD



Bolungarvík est une petite municipalité dans la région de Westfjords. C'est un vieux village de pêcheurs avec environ 900 habitants. La pêche a toujours été importante pour la plupart des résidents ainsi que leurs moyens de subsistance et leur survie pendant de nombreuses années. La région environnante de Bolungarvík est une destination populaire pour les randonneurs, l'équitation et l'observation des oiseaux. Le camping de la ville de Bolungarvík est situé à côté du centre sportif local de Lambhagi, qui se trouve près des berges de la rivière Hólsá. Le site est assez visible lors de la conduite en ville. Le site offre un grand confort pour ses clients tels que l'électricité, une machine à laver, un sèche-linge et un barbecue. Une piscine est située à proximité avec des bains à remous, un toboggan aquatique et d'excellentes zones de bronzage. Ce site paisible dans les environs impressionnants des fjords de l'Ouest attire de nombreux touristes, principalement pendant la saison estivale.

Address Bolungarvík, by the Swimmingpool

ZIP / City 415 Bolungarvík

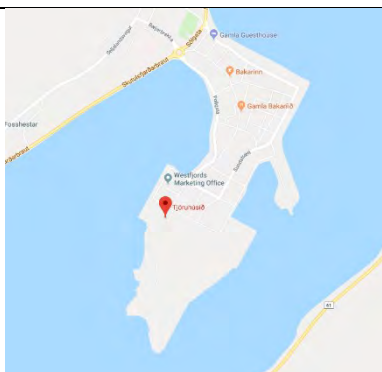
Tel +354 456 7381

Email [sundlaug@bolungarvik.is](mailto:sundlaug@bolungarvik.is)

Website [www.bolungarvik.is/english](http://www.bolungarvik.is/english)

Lave-linge à Vérifier

CAMPING CARD



#### Restaurant Tjörúhúsið tel : +354 456 4419

Tjörúhúsið peut être le meilleur restaurant de fruits de mer que j'ai rencontré - et très modérément cher à l'heure du déjeuner. À l'heure du dîner, ils ont un buffet de fruits de mer à volonté - pour 5000 ISK.

Niché dans un entrepôt de poisson de 1781 à côté du musée du patrimoine, avec des bancs et de longues tables en bois, ce fabuleux restaurant de fruits de mer ne vous laissera pas déçu. Le serveur pointe simplement vers une feuille d'illustrations de poissons pour indiquer quelles espèces sont fraîchement disponibles ce jour-là. Le poisson arrive encore grésillant dans la poêle et assaisonné à la perfection, avec des pommes de terre, des tomates, de la laitue, des raisins et des tranches de citron.



## A voir



### Skrudur

Skrudur est un petit parc arboré, établi peu après le début du 19ème siècle à proximité du presbytère Nupur sur la baie de Dyrafiord. Le révérend Sigtryggur Gudlaugsson y a planté des arbres et a été pionnier dans la culture des légumes dans le pays en même temps. Son but était d'utiliser ce jardin dans le cadre de l'école pour jeunes garçons comme une partie du programme d'études. La date officielle de sa création est le 7 août 1909, quelques années après sa création, pour commémorer la première tentative réussie de culture de pommes de terre dans la région de Westfiord sur la suggestion du révérend Bjorn Hall-dorsson de Saudlauksdalur.

Le parc a été correctement entretenu et entretenu jusqu'en 1980, quand il est tombé en délabrement pendant une douzaine d'années. En 1992, un comité a été élu pour veiller à la restauration du petit parc et assurer sa maintenance future. En 1996, il a été officiellement ouvert à nouveau et le mémorial du révérend Sigtryggur et de son épouse, Hjaltina Gudjonsdottir, a été dévoilé.



### Musée maritime d'Ósvör

Ósvör est une réplique d'une ancienne station de pêche islandaise, datant du 19ème siècle. Sur l'affichage sont un bateau d'aviron, une hutte d'équipage avec des outils et l'équipement, une maison de sel et un hangar de séchage.


Le conservateur accueille les invités dans une tenue de pêcheur traditionnelle.

950 ISK for adults.

Free admission for children 16 years and younger.

Combined ticket (Ósvör Maritime Museum & Natural History Museum) 1.600 ISK for adults.

Combined ticket (Ósvör Maritime Museum & Natural History Museum) for children 16 and younger for free.



< August 2018 >

Mon	Tue	Wed	Thu	Fri	Sat	Sun
30	31	1	2	3	4	5
6	7	8	9	10	11	12
13	14	15	16	17	18	19
20	21	22	23	24	25	26
27	28	29	30	31	1	2

■ = Available ■ = Sold out

### Hesteyri

À la fin des années 1940, les habitants du petit village de Hesteyri à Hornstrandir (80 personnes au sommet, sans électricité ni routes) ont pris la décision de partir. Aujourd'hui, le village sert de restaurant d'été pour les habitants et offre de nombreux sentiers de randonnée.

En conséquence, le village est déserté depuis 1952 et n'est habité que pendant les mois d'été par les propriétaires locaux et leurs familles. Depuis que le village a été protégé en 1975, la flore, la faune et la flore indigènes ont prospéré. La faune se compose le plus souvent de renards arctiques, de nombreux oiseaux nicheurs et de phoques.

Hesteyri est un paradis pour les randonneurs et une base populaire pour les visites plus longues, en particulier pour ceux qui aspirent à la nature intacte, une zone sans routes ni véhicules d'aucune sorte. Sur votre chemin, vous aurez un aperçu de l'histoire, comment c'était de vivre presque sur le bord de la terre, et profiter de la nature pure et colorée.

Des rafraîchissements traditionnels islandais sont servis dans la maison du vieux docteur, qui sert également de maison d'hôtes primitive, où le temps s'est pratiquement arrêté depuis l'abandon.

Vous pouvez seulement visiter le village abandonné de Hesteyri par bateau et pendant l'été il y a un programme journalier de bateau d'Isafjordur.

**Dpt 9h00**

**Retour 18h00**

**Tarif 73500 ISK Aller/Retour**

**PREVOIR UN JOUR COMPLET**



Route	125 km	2h00
Piste		
Total	2h00	

### Camping - Bivouac



65,938088, -22,479611  
Bivouac au bord d'un lac-mer près de Reykjavik



65,947446, -22,460207  
Bivouac bord de mer près de Reykjavik



**Reykjavik**  
Tous les équipements du camping sont gérés et étroitement liés à l'hôtel, ils sont donc conformes aux normes de l'hôtel. Le restaurant est ouvert à tous nos invités ainsi qu'au snack-bar. Les douches sont ouvertes à tous nos hôtes de camping ainsi que la piscine géothermique unique en son genre, avec le vieux sauna vert et nos bains à remous. Les jours de biens, vous pouvez nager dans la mer et sur presque tous les jours, vous pouvez marcher sur une courte distance pour découvrir une nature étonnante et la faune (y compris les phoques)  
Le camping est très populaire parmi les campeurs islandais qui campent à Reykjavik année après année, font de sa proximité à l'hôtel, la nature, la faune et bien sûr la piscine  
Camping 2700 ISK Par unité  
Nuit supplémentaire de camping 1500 ISK  
Prise électrique (220v) 1000 ISK

### A VOIR



**Litlibær**  
Litlibær (Petite ferme) a été construite en 1895 par deux familles qui vivaient chacune dans leur moitié de la maison, qui a été divisée par un mur à travers le milieu. Le bâtiment est fait de bois et de pierre avec un toit de gazon. Le champ de foin autour de la maison est entouré de mur de pierre et a une superficie de 3 hectares. Les résidents vivaient de la pêche et de l'agriculture. La maison à Litlibær a une superficie de seulement 3,9 x 7,4 mètres. Il y avait deux abris de cuisine à proximité. Jusqu'à 20 personnes vivaient dans la maison à certains moments, et il a été occupé jusqu'en 1969. Mais seulement par une famille après 1917. Juste au sud du mur de pierre sont les ruines de l'abri en pierre à Litlibær.





### Reykjanes

Reykjanes a beaucoup de bons sentiers à parcourir et les endroits locaux sont marqués. Des matins paisibles et des soirées à Reykjanes, avec des oiseaux divers et des phoques peuvent être vus sur la plage.

Reykjanes a beaucoup d'énergie géothermique et tous les bâtiments sont chauffés par les sources locales. Piscine locale est de 50 x 12,5 mètres et est situé en dessous de l'hôtel. La piscine est également chauffée par de l'eau géothermique chaude auto-alimentée. Autour de la plupart de la piscine est une clôture. Il y a aussi une plate-forme de soleil et un bain de vapeur à côté de la piscine avec des bancs extrêmement populaires pour s'asseoir sous l'eau. Les vestiaires sont juste à côté de la piscine avec de bonnes douches. La piscine est toujours chaude et de ce fait, de nombreux voyageurs qui visitent Reykjanes, disent que c'est l'un des endroits les plus efficaces dans les fjords de l'Ouest, car la fatigue et le stress disparaissent dans l'eau chaude et l'air pur.



### Nauteyri

La source chaude est au-dessus de la route qui mène à la ferme Bær, au-dessus de Nauteyri. Ce printemps était populaire pour la baignade, tant pour les visiteurs que pour les locaux. Il n'y a pas longtemps, une entreprise de pêche a foré pour son éclosier de poissons, à cause de la proximité de la source, le débit d'eau vers la source s'est arrêté. Cela a été fixé en utilisant un tuyau, en déplaçant l'eau directement de la source au ressort. La température est d'environ 42-43 ° C



Route et Gravel Camping Holmavik	90 km	1h30
Route et Gravel Bivouac 1	120 km	2h00
Route et Gravel Bivouac 2	130 km	2h15
Route et Gravel Bivouac 3	180 km	3h00
Route et Gravel camping Borðeyri	190 km	3h15
Piste		
Total	De 1h30 à 3h15	
Galdur		

### Camping - Bivouac



#### Hólmavík

Le camping est dans un bon emplacement à côté de la piscine. Le camping dispose de deux maisons de service avec de l'eau chaude et froide ainsi que des toilettes, il y a aussi l'élimination des déchets et l'électricité. Un petit magasin, une station d'essence et un restaurant sont également à proximité. Le musée de la sorcellerie et de la sorcellerie islandaises se trouve à quelques minutes de marche. Vous trouverez également de nombreux autres sentiers de randonnée depuis le camping.

Adults: 1.200 kr

Children: Free for 13 years and younger

Senior citizens and the disabled: 800 kr

Electricity: 1.200 kr

Washing machine: 650 kr

Tumble dryer: 650 kr

#### Lave-linge





#### Bivouac

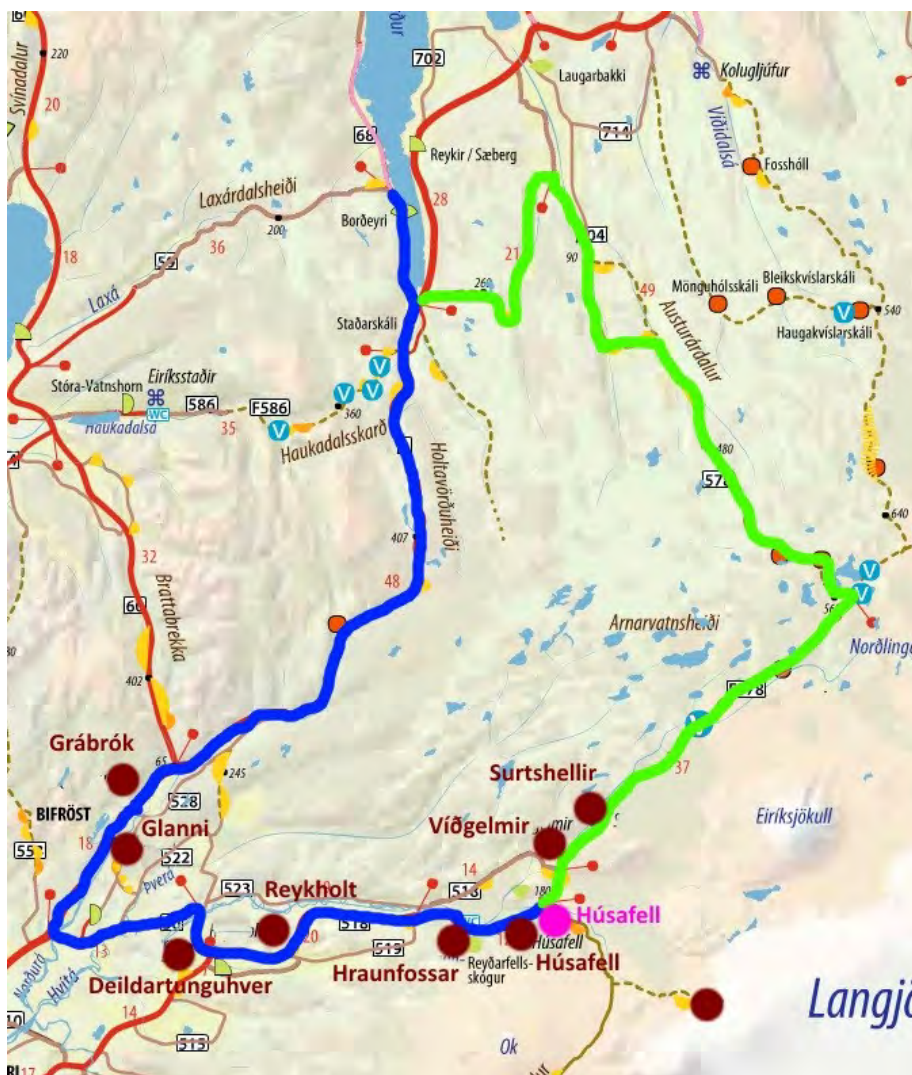
Près du lac de Thidhriksvallavatn à Hólmavík : 65.68434, -21.72583



Bivouac 65.573700,-21.330099




	<p>Bivouac 65.573700,-21.330099 Park4nigt</p>
	<p>Bivouac 65.261514, -21.150725</p>
	<p><b>Borðeyri</b>            Une bonne maison de service est dans la zone avec 2 toilettes et des installations pour laver la vaisselle. Il y a aussi de l'eau chaude et froide, de l'électricité, un grand barbecue au charbon, 2 tables, des poubelles, un terrain de football ainsi qu'une aire de jeux.            Le camping dans le village borðeyri est dans une zone plate avec des brise-vent à l'abri des vents du nord. Il est situé à côté de la mer, il est donc idéal pour faire une courte promenade sur la côte tôt le matin ou tard dans la nuit quand le fjord est sans vent. GPS N65 12.474 W21 05.797            Camping Borðeyri            Adults: 1.000 kr            Children: Free for children up to 14 years old            Electricity: 600 kr            849-7891  <a href="http://www.tangahus.is">www.tangahus.is</a>  <b>Attention : pas de lave-linge</b></p>
<b>A VOIR</b>	
	<p>Boucle de DRANGSNES Environ 50 km</p>
	<p><b>Hólmavík</b>            Musée de la magie            Whale Tours</p>



Route	120	2h00
Route	10	0h10
Piste	110	4h30

### Camping - Bivouac



#### Husafell

Le camping Husafell est très populaire en Islande depuis de nombreuses années. Il est situé au milieu d'une zone de chalet d'été et offre de nombreuses fonctionnalités. À quelques pas, vous trouverez une piscine, un parcours de golf, une aire de jeux, un dépanneur et un restaurant avec bar. Il y a environ 80 prises électriques pour les véhicules récréatifs et les remorques. Le site dispose de toilettes à chasse d'eau, de douches, d'eau chaude et froide, d'eau potable et de buanderie entre autres. Seulement 2 km du centre d'information est un autre camping appelé Reyðarfellsskógur.

Pendant l'été, il y a un programme de feux de camp tous les samedis soirs à 21h00.

Le camping Husafell est construit autour des besoins des familles. Il a une politique familiale qui vise à prendre en considération les besoins des familles sur le site de camping. Les jeunes adultes devraient toujours être accompagnés par des adultes et des animations organisées s'adressent aux familles.

Included in the fee is access to a shower, washing machine, playground and campfire on Saturdays (from the middle of June until middle of August).

Adults / children (7-17 yr. old)	1 night	1.500 / 800 Isk. kr.
Adults / children	2 nights	1.300 / 600 Isk. kr.
Cost for a tent for 24 hours	1 night	400 kr

Electricity: 1.100 Isk. kr. per night

Tel: +354-435-1556

[husafell@husafell.is](mailto:husafell@husafell.is)

[www.husafell.is](http://www.husafell.is)

GPS N64 41.961 W20 52.109

#### Bivouac Possible





Sur F578 en milieu de parcours : 64.90663, -20.38287

Sur F578 : 64.758296, -20.766368

Sur 518 : 64.739680, -20.829449 ou 64.717230, -20.836898 ou 64.735561, -20.860602

Sur F550 : 64.692563, -20.752575



A VOIR	
	<p><b>Grábrók</b></p> <p>Le comté de Mýrasýsla est connu pour ses champs de lupins superbes qui s'étendent à perte de vue, sa petite cascade Glanni mais également pour le cratère de Grábrók.</p> <p>Tout près de Bifröst le long de la route numéro 1, un parking permet de se garer au pied de l'imposant cratère. Haut de plus de 170 mètres, Grábrók est un volcan explosif et est également le plus grand des 3 cratères du site. Un champ de lave impressionnant recouvert de mousse borde le cratère.</p> <p>Formé il y a 3000 ans environ lors d'une éruption, Grábrók est particulièrement bien aménagé pour les visiteurs. Une passerelle en bois permet de monter au sommet très facilement et de faire le tour du cratère.</p> <p>L'ascension ne prend pas plus de 20 minutes et du haut le panorama sur la région est magnifique avec notamment le mont Víkrafell, les champs de lave recouverts de mousse et bordés par les lupins.</p> <p>C'est du haut également que la vue est la meilleure pour admirer Grábrókarfell, l'autre cratère imposant. Attention toutefois au sommet, le vent est souvent très violent.</p> <p>Une randonnée plus longue est également possible entre les cratères voire même jusqu'à la cascade Glanni située à 1.5km à pied.</p> <p>Le site de Grábrók est une zone naturelle protégée depuis 1962.</p>
	<p><b>Glanni</b></p> <p>La cascade de Glanni sur la rivière Norðurá est considérée comme le lieu de résidence des elfes et des trolls. Cependant, lors de notre visite, nous avons remarqué que cette cascade était située près d'un terrain de golf à proximité d'une ancienne coulée de lave (appelée champ de lave de Grábrókarhraun) et du hameau de Bifröst. Les chutes étaient l'une de ces chutes d'eau de type fluvial que nous avons vues un peu dans le pays, mais celle-ci se divisait en au moins trois chutes côte à côte et chacune ayant plusieurs niveaux.</p> <p>Depuis le parking des chutes (voir les directions ci-dessous), nous avons fait une courte promenade marquée et bien définie en passant par quelques arbustes bas. Finalement, nous nous sommes retrouvés au sommet d'une falaise au bord de la rivière où nous avons eu une bonne vue sur les chutes (voir photo en haut de cette page).</p> <p>Selon mon dictionnaire islandais, le mot "gland" était un nom signifiant "brillance" ou "brillance". Ainsi, je soupçonne que cette cascade pourrait signifier quelque chose comme "The Shining". (et je ne parle pas d'un film particulier de Jack Nicholson).</p>
	<p><b>Deildartunguhver</b></p> <p>Deildartunguhver est une source chaude d'Islande située dans l'Ouest du pays, à l'entrée de la Reykholtssalur, non loin des localités de Kleppjárnsreykir et Reykholt. Jaillissant à une température de 100 °C, elle est la source chaude au débit le plus important d'Europe avec 180 l/s.</p> <p>Une partie de cette eau est captée et envoyée par aqueduc pour le chauffage urbain géothermique de Borgarnes à 34 kilomètres de distance et d'Akranes à 64 kilomètres. Le reste se déverse naturellement dans la Reykjadalssá qui s'écoule à proximité.</p>
	<p><b>Barnafoss- Hraunfossar</b></p> <p>Les deux cascades sont situées l'une à côté de l'autre à quelques kilomètres de Reykholt, dans l'ouest de l'Islande. Hraunfossar est une incroyable succession de filets d'eau s'étendant sur près de 1km! Quant à Barnafoss, elle est située plus à l'est, en amont sur la Hvítá.</p> <p>L'accès au site est facile depuis la route 518 (goudronnée), le parking est bien signalé. En venant par l'ouest, il est possible de voir les prémices d'Hraunfossar depuis la route. A partir du parking, un sentier part en direction des cascades. Au bout de quelques mètres, on aperçoit très vite Hraunfossar et on ne peut être qu'enchanté en découvrant ce lieu!</p> <p>Hraunfossar et Barnafoss: s'approcher au plus près des cascades</p> <p>Le sentier se sépare ensuite en deux. En partant sur la gauche, on arrive jusqu'à un petit pont qui enjambe la rivière. D'ici, sur la gauche, on profite d'une autre vue sur Hraunfossar, mais le plus intéressant est à droite, où l'on découvre Barnafoss. A ce endroit, la Hvítá est plus étroite et passe dans un petit canyon creusé par l'eau. Du pont, on peut admirer le déferlement de l'eau, toujours avec cette belle couleur bleutée qui tire cette fois sur le blanc. En regardant bien, on aperçoit une petite arche naturelle sous laquelle s'engouffre l'eau. D'ailleurs, Barnafoss qui signifie "La cascade des enfants" tire son nom d'une histoire locale d'après laquelle deux enfants se seraient noyés alors qu'ils jouaient sur un pont naturel alors présent au dessus de la cascade. Leur mère, fit ensuite détruire le pont.</p> <p>Après le pont, le sentier se poursuit pendant quelques mètres sur l'autre rive. Un promontoire propose de nouvelles vues sur les deux cascades. Si on prend à droite au niveau de l'embranchement, le sentier reste sur la berge droite et permet d'accéder à un autre belvédère juste au dessus de Barnafoss.</p> <p>Le parking possède également des toilettes payantes (200 isk).</p>
	<p><b>Viðgelmir</b></p> <p>Explorez la grotte de lave Viðgelmir, une des plus grandes grottes et colorées d'Islande, avec cette visite guidée. La grotte de lave Viðgelmir est située dans le champ de lave séchée d'Hallmundarhraun à quelques minutes en voiture d'Húsafell, dans l'Ouest de l'Islande. Elle mesure 1,6 km de long et 150 000 m3 ce qui fait de la grotte la plus grande d'Islande et la grotte de lave la plus large du monde. Elle est apparue il y a 1100 ans à la suite d'une importante éruption volcanique au Langjökull. Aujourd'hui, cette grotte de lave vous offre des couleurs surprenantes de pourpres, oranges... Ainsi que des formations rocheuses diverses, autrefois cachées dans l'obscurité. L'éclairage a été intégré parfaitement à cet environnement, révélant les trésors de Viðgelmir. Cette excursion est idéale pour les petits et les grands souhaitant découvrir une grotte de lave lors de leur visite de l'Ouest de l'Islande.</p> <p>Environ 50€</p> <p>TripAdvisor 170 Avis -4.5/5</p>



#### Stefanshellir

La grotte de lave de Víðgelmir est la plus loin des trois grottes de lave du champ de lave de Hallmundarhraun. Elle fait 1585 mètres de long, son point le plus haut est de 15,8 mètres et l'endroit le plus large fait 16,5 mètres. Son volume est de 150 000 m<sup>3</sup>, et avec ces mesures en tête, il est clair que pour tout le monde Víðgelmir est la plus grande de toutes les grottes d'Islande. Le gouffre qui se dédouble en une entrée est énorme, 75 mètres de long et 15 mètres de large, et il est aussi très profond. La grotte commence par un tunnel étroit qui conduit dans la chambre principale, puis de là se trouvent tous les chemins conduisant au fond de la grotte. La grotte est énorme et il y a beaucoup de choses à découvrir. Il est facile de comprendre pourquoi Víðgelmir est considérée comme l'un des joyaux les plus précieux d'Islande  
TripAdvisor 50 Avis -4.5/5



Piste vers Glacier Langjökull 20 km (40 km A/R)



Jour 25 : Dimanche 12/08



Route		
Piste Bivouac 1	70	3h00
Total	3h00	

#### Camping - Bivouac



##### Hlöðuvellir

GPS Location: N 64°23.911 - W 20°33.387

Height above sea level: 450m

Le refuge Hlöðuvellir exploité par Ferðafélag Íslands (L'Association Touring Islande, FI) est situé dans le champ de lave au pied sud du mont. Hlöðufell.

Il comprend une grande entrée et un hall de nuit avec une kitchenette (cuisinière à gaz). Il peut accueillir 15 personnes dans des lits superposés. Il n'y a pas d'eau courante dans la zone et l'eau est recueillie sur le toit de la hutte. Une latrine / une dépendance est située à proximité.

Invités doivent prendre leurs déchets avec eux et ne rien laisser derrière le lodge.

La première cabane à Hlöðuvellir a été construite en 1970 mais a été complètement rénovée depuis. Les attractions à proximité sont le mont. Hlöðufell, Eldborg dans le champ de lave d'agneau, le mont. Kálfstindur, Mt. Högnhöfði, Mt. Skriða et le mont. Skjaldbreið. Le sentier de randonnée à travers Rótarsundur à Gorge Brúararskörð est populaire et beau.

Pas de Photo

##### Dalbúð / Skjaldborg (+10 km)

GPS Location

64,362832, -20,729848

Jour 26 : Lundi 13/08



Route	45	2h00
Piste	40	0h45
Total	2h45	

## Camping - Bivouac



### Skjól

Le camping Skjól a été ouvert en 2014 et est situé entre la grande cascade Gullfoss et Geysir sur la route n° 35 à côté de la ferme Kjóstaðir. Geysir est à seulement 3,5 km et la grande cascade de Gullfoss, à seulement 6 km.

Nous avons une auberge confortable à Skjól qui peut accueillir jusqu'à 24 personnes ainsi qu'un restaurant avec un buffet de pizzas ainsi qu'un buffet de salades avec de la soupe et du pain. Les heures d'ouverture sont de 9h00 à 15h00 et de 18h00 à 23h00 du 15 mai au 15 septembre.

Tous les clients séjournant à Skjól bénéficieront d'une réduction de 20% au Flúðir Secret Lagoon, qui est une ancienne piscine. En outre, il y a une location de chevaux à Myrkholt qui est à seulement 1 km, et un grand parcours de golf Haukadalsvöllur, qui est à seulement 2 km. Si vous aimez la motoneige ou les safaris en jeep, nous travaillons en collaboration avec buggyadventures.is et mountaineers.is. Vous pouvez également faire une longue ou une courte promenade dans la forêt de Haukadalskógur.

Pour les enfants, nous avons un terrain de sport, des matelas gonflables et une aire de jeux avec balançoires.

**Address** Kjóstaðir

**ZIP / City** 801 Geysir

**Tel** +354 899 4541

**Email**

**Website** skjolcamping.com

**Lave-linge**

**CAMPING CARD**



### Geysir

Le camping est à une distance de marche de la zone des sources chaudes, de la forêt Haukadalskógur et de tous les services offerts dans la région.

La maison de service a des douches, des toilettes, des installations de lavage, l'élimination des déchets et le gardien du camp est situé là. Il y a de l'électricité dans la zone supérieure, mais la zone inférieure est destinée aux tentes. Il est juste en face du restaurant où ils offrent du poisson frais ou de la viande, sélection de soupes, pizza, salade, crème glacée et bien plus encore. Il y a aussi un café et un magasin. À l'Hôtel Geysir est un restaurant avec déjeuner et dîner et un menu à la carte.

Prix pour les adultes: 1700 ISK

Prix pour les enfants (8 - 15 ans) : 500 ISK

Prix pour enfants (0-7 ans): gratuits

âinés et handicapés: 800 ISK

électricité: 1000 ISK pour 24 heures

Douches: 400 ISK

Shower: 400 kr

Location de câble électrique : 5000 ISK ( remboursable lorsque le câble est retourné)

Tel: +354 480 6800

**Lave-linge**

## A VOIR








### Laugarvatn

Situé au cœur du Cercle d'Or, à mi-chemin entre les célèbres chutes de Gullfoss et le parc national de Þingvellir, le Laugarvatn est un lac du Sud de l'Islande. Les autochtones en ont fait depuis longtemps un lieu de villégiature, très prisé de la jeunesse estudiantine notamment.

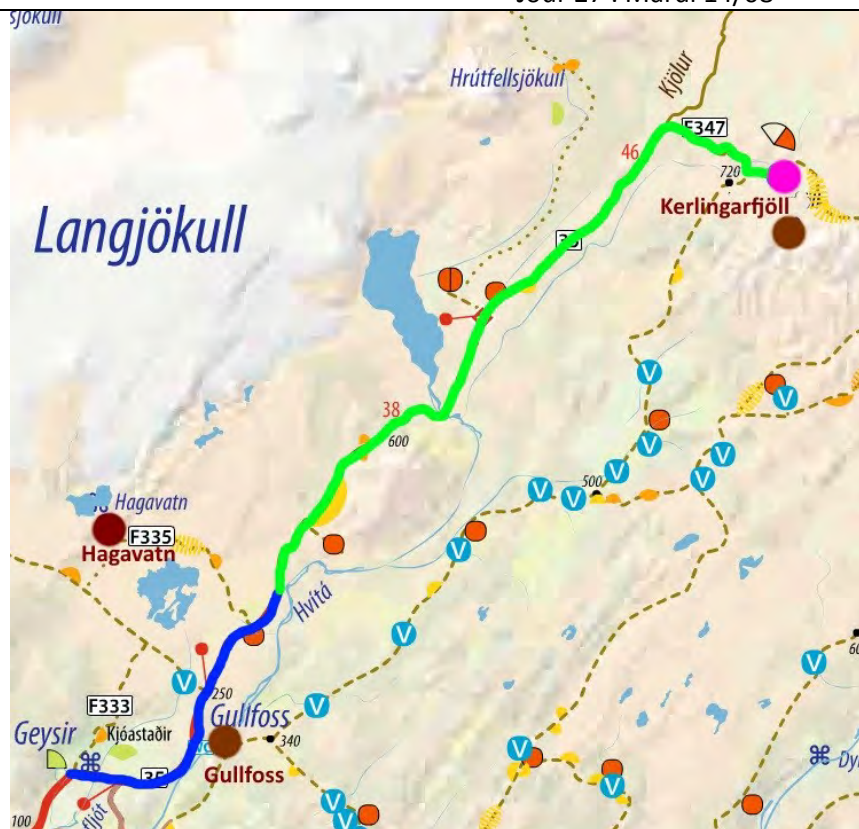
En arrivant, on est d'emblée frappé par le calme et par la beauté de l'endroit : à 100km du tumulte urbain de Reykjavik, l'environnement naturel donne à voir de magnifiques levers et couchers de soleil, encore magnifiés par la silhouette du volcan Hekla qui se dessine à l'horizon.

Si le lac voisin, l'Apavatn, est réputé pour être un excellent lieu de pêche à la truite, le Laugarvatn, quant à lui, est un endroit privilégié pour les activités thermo-ludiques qu'on y propos



	
 	<p><b>Brúarfoss</b></p> <p>La grande majorité des cascades islandaises sont souvent bien indiquées et faciles à trouver mais Brúarfoss reste encore aujourd'hui un de ces sites difficile à trouver à tel point que beaucoup de touristes renoncent au dernier moment.</p> <p>C'est bien dommage car Brúarfoss est sans doute une des plus belles cascades du pays à notre sens. Située dans la région de Laugarvatn et du Cercle d'Or, Brúarfoss est pourtant localisée dans une région très fréquentée le long de la route 37.</p> <p>En recherchant sur Internet, nous avons trouvé beaucoup de personnes qui avaient rebroussé chemin ou des manières différentes de trouver la cascade, parfois en faisant une plus longue marche à partir de la route 37. Il y a effectivement plusieurs façons de faire pour la trouver, en voilà une qui je pense est la plus simple.</p> <p>En partant de Laugarvatn sur la route 37 et en direction de Geysir et Gullfoss juste après avoir laissé sur notre droite la 355, on commence à apercevoir des villages de vacances avec des chalets en bois sur notre gauche. C'est dans ce lotissement que se trouve le départ du petit chemin menant à la cascade.</p> <p>Après avoir laissé passer 2 entrées (car fermées), c'est à la 3ème qu'il faut s'enfoncer dans le village : la direction est indiquée "Brekuskogur". Il faut essayer d'aller le plus à gauche et en haut du village de vacances dans lequel il n'est pas forcément simple de se repérer. Ce n'est pas très long (environ 1.5km). Un petit panneau indique rapidement "Bi ALDAN" qu'il faut suivre au bout d'une minute et continuer sur la gauche.</p> <p>Globalement, il faut essayer de se rapprocher de la rivière à l'Ouest du village, c'est le long de cette rivière que le petit chemin vous mène à la chute.</p> <p>Très rapidement, vous arriverez à un passage canadien, une grille au sol rouge sur le chemin pour empêcher le passage du bétail. Ici on peut trouver une place pour se garer. Il y a notamment 20 mètres avant la grille, un renforcement sur le côté droit pour garer 3-4 véhicules.</p> <p>Une fois qu'on a garé le véhicule, il faut continuer à pied en passant sur cette grille au sol et commencer juste après à se rapprocher en sortant du chemin principal et en s'enfonçant dans l'herbe. Pour la première fois ici, on trouve un poteau blanc qui indique la cascade! (voir photo)</p> <p>Il y a alors moins de 10 min de marche pour se rendre à la cascade et 1 km environ au milieu des fougères. On passe ensuite un petit pont de bois avant de commencer à entendre le bruit de la cascade Brúarfoss. Une fois qu'on a trouvé le petit chemin après la grille rouge, il n'est plus vraiment possible de rater la cascade, le chemin est bien visible.</p>
	<p><b>Brúarhlöð</b></p> <p>Brúarhlöð est un étroit canyon dans la rivière Hvítá, juste au sud de la célèbre cascade de Gullfoss. La gorge est célèbre pour sa formation rocheuse spectaculaire. Le nom des roches de Brúarhlöð est Breccias ou Hyaloclastite.</p> <p>Le canyon est populaire pour le rafting en eaux vives et si nous avons de la chance, nous pourrions apercevoir un sauteur de falaise ou un bateau de radeau descendant les gorges du glacier.</p>
	<p><b>Faxi</b></p> <p>La cascade de Faxi (ou Vatnsleysufoss) est située sur le Cercle d'Or, un sentier touristique populaire à l'est de Reykjavik. La cascade est située sur la rivière Tungufliót.</p> <p>Faxi se trouve à environ douze kilomètres de Geysir et Gullfoss, et à huit kilomètres de Skalholt, à l'écart de la route principale sur une piste de gravier qui comprend une aire de pique-nique et un petit parking.</p> <p>La cascade est pleine de saumons et est un endroit populaire pour la pêche, et très près de la cascade est un restaurant appelé Vid Faxa.</p> <p>Le kayak dans la cascade est interdit.</p>
	<p><b>Geysir</b></p> <p>Geysir est le geyser islandais qui a donné son nom à tous les autres, et dont le terme vient du verbe islandais gjósa signifiant « jaillir ». Il est situé dans le champ géothermique de Geysir, un ensemble de sources chaudes comprenant un autre geyser, Strokkur. Une barrière symbolique (un léger cordage tendu à quelques dizaines de centimètres du sol) forme un périmètre de sécurité peu imposant que peu de gens osent franchir. Le site se situe à environ 60 km à l'est de Reykjavik.</p>

Jour 27 : Mardi 14/08



Route	15 km	0h15
Piste	50 km	2h30
Total		

#### Camping - Bivouac



**Kerlingarfjöll**  
Tel: +354-664-7878  
**Pas de Service**

#### A VOIR



##### Gullfoss

Gullfoss (la « chute d'or ») est une succession de deux chutes d'eau d'Islande situées sur la rivière Hvítá. Son nom provient de l'arc-en-ciel que l'on peut souvent voir au-dessus. D'une hauteur de 32 mètres<sup>1</sup> et d'une largeur de 70 mètres, elle se trouve à quelques kilomètres du site de Geysir et forme avec celui-ci et Þingvellir le « cercle d'or », une attraction touristique très populaire. Une histoire raconte que la fille du propriétaire de la cascade menaçait de se jeter dedans si la rivière était utilisée pour produire de l'électricité, projet qui fut alors abandonné.



##### Hagavatn

Le lac Hagavatn est un de ces lacs alimenté par les cours d'eau du glacier et sous le glacier. Situé sur le côté sud du glacier de Langjökull, il est l'un des deux lacs reliés à Langjökull. L'autre est Hvítárvatn. La principale caractéristique de ces lacs est la couleur laiteuse et, comme c'est parfois le cas, les icebergs qui tombent dans le lac à partir de la langue du glacier. Hagavatn n'est pas loin de Gullfoss. Si vous continuez vers le nord sur Kjalvegur Nr. 35 de Gullfoss vous conduisez 10 kilomètres et vous arriverez à un virage à gauche (ouest) à Hagavatnsvegur Nr. F35. La même route menant à Nýifoss. Cette route comme beaucoup de routes F en Islande, les routes de montagne, nécessitent un véhicule 4x4 bien équipé. C'est une route montagneuse qui demande de la prudence et de la préparation. Nous vous recommandons de vous arrêter sur le parking devant la cascade et de marcher sur les quelques centaines de mètres. Il est inutile de remonter la partie abrupte et difficile de la piste jusqu'au lac.





### **Kerlingarfjöll**

Perdu en plein coeur de l'Islande, Kerlingarfjöll (littéralement : « les montagnes de la bonne femme » ) est un site géothermique exceptionnel dont le point culminant est le mont Snækollur (1488m). Kerlingarfjöll fait également partie de la zone des fissures de la dorsale atlantique qui traverse l'Islande du sud-est au nord-ouest et appartient à un système volcanique d'une surface de 100 km<sup>2</sup>. Quelques kilomètres plus loin, c'est le premier parking de Kerlingarfjöll, où se trouvent les chalets et accessoirement le seul endroit où dormir dans toute la région. Dès l'arrivée sur place, on se rend compte de l'immensité du site, l'endroit est véritablement grandiose, les contrastes de couleurs simplement magiques. Les collines de rhyolite orangées, jaunes, contrastent avec l'herbe vert éclatant, rajoutez à cela les fumeroles, les solfatares, l'odeur de soufre, les névés et vous obtiendrez un des endroits d'Islande les plus magiques. De nombreuses balades sont possibles à Kerlingarfjöll, même l'ascension complète de certaines montagnes comme les monts Fannborg et Snækollur qui donnent une vue splendide sur toute l'Islande centrale une fois au sommet. Il existe en fait deux parkings à Kerlingarfjöll, le premier, près des huttes (1, 2, sur la carte) qui est le point de départ de nombreuses randos, et le second, en continuant sur 4,5km environ sur la piste F347. Vous arrivez alors à un second parking (près du numéro 9 sur la carte, tout près de Fannborg), qui est ce qui peut être considéré comme le point de départ des sites les plus importants à voir à Kerlingarfjöll comme Hveradalir par exemple avec la possibilité de se baigner comme à Hveravellir dans une eau à 38° au milieu des monts Kerlingarfjöll... inoubliable.

Jour 28 : Mercredi 15/08



Route		
Piste	150 km	4h00
Total	4h00	

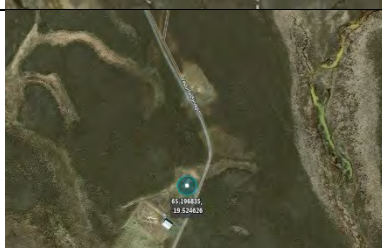
Piste roulante les 120 premiers kilomètres

### Camping - Bivouac



**Bivouac Sauvage**  
65,233461, -19,444738

**Bugaskáli**  
65,219599, -19,433126 ; refuge basique pour 6 personnes, avec une plaque de cuisson au gaz, une casserole et des bougies. Gratuit, ouvert toute l'année.



**Galtarárskáli**  
N65° 11' 48.605" W19° 31' 28.654"  
Accommodation 30 Sleeping bags  
Opening period All year





#### Áfangi

Pendant l'été, il y a un service de tourisme qui accueille divers groupes tels que des groupes de chevaux et des groupes de randonnée.

La restauration est dans le cours pour les invités et la marche.

Áfanga est un sac de couchage pour 32 personnes dans 8 chambres de quatre personnes. Espace de couchage dans les chaises longues. Vous pouvez obtenir un lit.

Cuisine et salle à manger sont disponibles pour les nuits et les groupes. Hall d'entrée et porte directement dans la cuisine.

La restauration et le commerce sont dans le cours. Le petit déjeuner, le déjeuner, le café et le dîner sont servis. La soupe et le pain sont toujours disponibles, mais les repas plus importants doivent être commandés à l'avance. Bières, sodas et bonbons sont à vendre.

Dans le cours il y a un bain à remous et une bonne douche.

Peu de choses valent mieux qu'un bain à remous après une longue journée de voyage.

N65° 8' 55.831" W19° 43' 46.402"

#### A VOIR



#### Hveravellir

Situé au centre du pays, entre les glaciers Langjökull et Hofsjökull, Hveravellir est accessible par la piste Kjalvegur (numéro 35) mais uniquement de juin à octobre en fonction du temps.

Ce site est notamment connu pour les sources d'eau chaude et de vapeur qui le composent et est devenu au cours des dernières années un des principaux sites touristiques de l'intérieur de l'île

Jour 29 : Jeudi 16/08



Route	120 km	2h00
Piste	30 km	1h00
Total	3h00	

Veitingastofan Solvik

## Camping - Bivouac



### Siglufjörður

Le camping Siglufjörður est situé dans le centre de la ville, à proximité de la place principale et du port. Tous les services, les zones de loisirs et les musées sont accessibles à pied. Pour ceux qui cherchent un peu plus d'intimité et de tranquillité, nous offrons un autre site en dehors de la ville. Le centre-ville est à seulement 10 minutes à pied si vous choisissez de marcher. La région est connue pour ses festivals tels que le festival Blues à Ólafsfjörður et le festival de musique folklorique à Siglufjörður. Siglufjörður organise également un festival au début du mois d'août, célébrant l'époque où la ville était remplie de travailleurs pendant le pic de «l'aventure du hareng».

**Address** Gránugötu 24

**ZIP / City** 580 Siglufjörður

**Tel** +354 464 9100

**Email** [fjallabyggd@fjallabyggd.is](mailto:fjallabyggd@fjallabyggd.is)

**Website** [www.fjallabyggd.is](http://www.fjallabyggd.is)

**CAMPING CARD**

**Lave-linge**



	<p><b>ÓLAFSFJÖRDUR</b></p> <p>Le camping est situé à côté du centre sportif. Un petit étang avec des oiseaux et des canards est sur le site et les enfants peuvent y pêcher. Un parcours de golf est situé à environ 2 km et la pêche est autorisée au port local ou au lac Ólafsfjörður. La rivière Fjarðará offre également une bonne pêche avec des permis qui peuvent être achetés. Le festival "Blues" et "Berry Days" sont des festivals auxquels participent des gens de tout le pays.</p> <p>Address Gránugötu 24  ZIP / City 580 Siglufjörður  Tel +354 466 4044 / 464 9100  Email fjallabyggd@fjallabyggd.is  Website www.fjallabyggd.is</p> <p><b>CAMPING CARD</b>  <b>Lave-linge</b></p>
Bivouac Possible	Petite place de parking à gauche de la 76 : 66.104003,-19.075574 ou 65.8392, -20.30928
<b>A VOIR</b>	
	<p><b>Víðimýri</b></p> <p>Cette charmante église en bois et à toit de tourbe date de 1834 et est dédiée à la vierge Marie et l'apôtre St Pierre. Il y aurait apparemment eu au même endroit une église plus ancienne remontant au début du christianisme en Islande (vers l'an 1000). La structure en bois est quasiment d'origine mais le toit en tourbe est fréquemment renouvelé. Pour palier au manque de bois, l'utilisation de toit de tourbe a été utilisé pendant plus d'un millénaire, jusqu'au 20e siècle où il fut remplacé par le béton. Matériaux gratuits et abondant, la tourbe s'avère être isolante et résistante. Utilisée dans de bonnes conditions (humidité et inclinaison) sa durée de vie peut atteindre un siècle ! Derrière l'église Víðimýri, on découvre un petit cimetière avec une vue magnifique sur les montagnes et dans lequel se prélassait une petite chatte enceinte, très demandeuse de caresses des visiteurs. L'église est fermée mais il est possible de voir l'intérieur, tout en bois, à travers les fenêtres. Par convention, les femmes étaient assises d'un côté de l'allée et les hommes de l'autre tandis que les notables pouvaient bénéficier des places près du chœur...</p>
	<p><b>Glaumbær</b></p> <p>Bâtie en tourbe aux XVIIIe et XIXe siècles, la ferme de Glaumbær est l'une des plus célèbres d'Islande. En arrivant, on a l'impression d'un talus dans lequel s'ouvrent des petites fenêtres. Il faut passer derrière pour comprendre que la ferme est en fait composée de plusieurs bâtiments en bois séparés par des murs de tourbe.</p> <p><b>Temps visite : environ 2h00</b></p>
	<p><b>Drangey</b></p> <p>Drangey est une île islandaise aux falaises abruptes. Elle est située au milieu du fjord Skagafjörður. L'île est le vestige d'un volcan vieux de 700 000 ans, et est en majorité faite de tuf volcanique. Les espèces d'oiseaux sur Drangey sont variées, mais les plus courantes sont des oiseaux de plongée: le guillemot, pingouin et le macareux. Le guillemot niche dans les falaises, tandis que le pingouin préfère le plus souvent des fissures profondes sous les falaises. Le macareux, quant à lui, creuse des trous au bord des falaises.</p> <p>Selon la Saga de Grettir, c'est sur cette île isolée que se réfugie le personnage principal, lui permettant ainsi de survivre dix-neuf ans à la proscription que lui avait imposée le Thing.</p>
	<p><b>Drangey</b></p> <p>C'est l'un des sites historiques les plus célèbres d'Islande et fut, pendant des siècles, un siège épiscopal. Il y a eu une église à Hólar du 11ème siècle, l'actuelle datant de 1763. Il a été construit à partir de grès rouge extrait de la montagne Hólabyrðá, et est la plus ancienne église en pierre en Islande. La population étudiante du Hólar University College a considérablement augmenté au cours des dernières années et le nombre de résidences a également augmenté pour répondre à la demande. Pendant les mois d'hiver, plus de 200 personnes résident à Hólar.</p> <p>Des fouilles archéologiques ont eu lieu au cours des dernières années et plus de 40 000 objets ont été trouvés. Une sélection de ces trouvailles peut être vue dans l'ancienne école. Une promenade à travers les sentiers sinueux de la région boisée vous conduira dans le pays des merveilles de la beauté naturelle entourant cet endroit antique; un site rempli d'échos de l'histoire de l'Islande.</p> <p>Pendant le festival Hólar, qui se déroule généralement à la mi-août, de nombreuses manifestations culturelles et ecclésiastiques sont proposées, par ex. Promenades de pèlerins, services religieux et autres activités. Les parcs à chevaux de Laufskálaréttir à Hjaltadalur sont parmi les plus populaires du pays et chaque année, jusqu'à 3 000 visiteurs s'y rassemblent pour participer aux débats. En fait, certains disent que les stylos Laufskálaréttir sont la crème de la crème de toutes les stations rondes.</p>

Jour 30 : Vendredi 17/08



Route	30 km	0h30
Piste		
Total	H30	

Gisli, Eiríkur, Helgi, kaffihús Bakkabrædra :  
Très bien

## Camping - Bivouac



### Dalvík

Le camping se trouve à l'entrée sud de la ville (en venant d'Akureyri), soit un total de 9.500 mètres carrés. Il se trouve à côté du centre sportif local, de l'école et de la piscine Dalvík. Grandes installations pour les enfants, des collines herbeuses pour les jeux et les balles, un terrain AstroTurf, un terrain de basket et une aire de jeux.

Le camping propose de l'eau chaude et froide ainsi que des douches et des toilettes accessibles aux personnes handicapées. Il offre également de bonnes installations à l'intérieur pour cuisiner, faire la vaisselle ou s'asseoir.

Vous pouvez également avoir accès à une machine à laver, un sèche-linge et des installations pour sécher les chaussures. L'eau courante pour remplir les réservoirs d'eau et un drain pour vider les toilettes de voyage.

Dalvík et Tröllaskagi (la péninsule de Troll) valent bien la visite. Tröllaskagi possède de beaux monuments naturels et culturels, tels que la zone humide naturelle de Friðland Svarfdæla et le parc paysager de la montagne Böggvisstaðafjall. L'observation des baleines est un passe-temps populaire, tout comme le Beer Spa qui a ouvert ses portes à l'été 2017, sans oublier plusieurs sentiers de randonnée. Une visite au musée folklorique Byggðasafn Hvoll vaut le détour, où deux locaux bien connus ont leurs propres expositions: Jóhann Svarfdælingur, qui était autrefois la personne la plus grande du monde, et l'ancien président de l'Islande, Kristján Eldjárn.

De plus amples informations sur les activités et le service dans la région peuvent être trouvées sur [www.visittrollaskagi.is](http://www.visittrollaskagi.is)

La carte de camping n'est pas valable tout au long du festival Fiskidagsvika, du 7 au 12 août 2018.

ZIP / City 620 Dalvík

Tel +354 625 4775

Email [sundlaug@dalvikurbyggd.is](mailto:sundlaug@dalvikurbyggd.is) Website [tjalda.is/dalvik](http://tjalda.is/dalvik)

### CAMPING CARD

#### Lave-linge



### Akureyri ( + 40 km )

La zone est divisée en 16 dixièmes, dont la plupart sont 3-4000 mètres carrés. Les sols sont tous lisses et bien entretenus. Les arbres sont avec eux tous.

Les installations sont toutes très bien. L'électricité est disponible sur toutes les tentes et nécessite des liaisons à trois broches. Dans la zone il y a plusieurs maisons de service avec des toilettes, des douches, un accès pour les personnes handicapées, des sacs de plein air pour laver la vaisselle, etc. Dans le bureau de service à l'entrée de la zone, il y a aussi des toilettes, des douches, des machines à laver, des équipements alimentaires et un ordinateur avec accès à Internet. La zone dispose d'installations pour le déchargement des halls et des eaux usées à partir des informations de voyage.

Prix pour les adultes: 1 500 kr

Personnes âgées et handicapées: 1 200 kr

Prix pour les enfants: Gratuit pour les 18 ans et moins accompagnés d'adultes

Sèche-linge: 500 kr d'échange

[hamrar@hamrar.is](mailto:hamrar@hamrar.is)




[www.hamrar.is](http://www.hamrar.is)

GPS N65 38.868 W18 06.316

461-2264

#### Lave-linge



	<p><b>Lónsá</b></p> <p>Le camping de Lónsá a été inauguré en août 2015 et est situé au nord d'Akureyri à environ 3 km du centre-ville.</p> <p>Le camping est agréable pour les tentes, les camping-cars et les caravanes. Électricité, douche, toilettes et bonnes installations pour le lavage de vaisselle aussi. Il y a de bons services à proximité, des informations sur les activités et les services peuvent être trouvés sur le site <a href="http://www.visitakureyri.is">www.visitakureyri.is</a></p> <p>Address Lónsá  ZIP / City 601 Akureyri  Tel +354 462 5037 / 691 7227  Email <a href="mailto:lonsa@simnet.is">lonsa@simnet.is</a>  Website <a href="http://www.lonsa.is">www.lonsa.is</a></p> <p><b>CAMPING CARD</b></p>
<b>A VOIR</b>	
	<p>DAVIK</p> <p>Observation des baleines dans l'Arctique. Une belle aventure et une expérience unique pour tout le monde. A Dalvík vous avez une chance exceptionnelle de rencontrer la grande baleine à bosse ou 94% et souvent nous apercevons des dauphins à bec blanc, des petits rorquals, des petits marsouins et parfois même la majestueuse baleine bleue. Globalement, nous voyons des baleines dans 98% de nos visites. 3 heures d'observation des baleines. Salopette chaude pour garantir votre confort à bord. Boissons chaudes et rafraîchissements locaux. 15 minutes de pêche en mer à la fin du tour. Grillade de poisson fraîchement pêché une fois de retour à Dalvík.</p> <p><a href="http://www.arcticseatours.is/">http://www.arcticseatours.is/</a></p> <p>9900 isk Adulte  5000 isk moins 16 ans  Gratuit 6 ans</p>
	<p>DAVIK</p> <p>Observation des baleines à Hauganes 1-4 fois par jour du 1er mai au 31 octobre.</p> <p>Inclus: Visite guidée, café, équipement de sécurité et matériel de pêche.</p> <p>L'observation des baleines à Hauganes propose des excursions d'observation des baleines et de la pêche en mer depuis Hauganes, un petit village de pêcheurs situé à Eyjafjörður, à seulement 34 km d'Akureyri. L'observation des baleines à Hauganes est une vieille entreprise familiale et a été dans la même famille depuis le début. Lors de ces visites, nous offrons du café et des pâtisseries maison, et nous fournissons tout l'équipement pour la pêche en mer. Les visites sont disponibles pour les individus et les groupes.</p> <p><a href="http://www.sigloseasafari.is/en">http://www.sigloseasafari.is/en</a></p> <p>9900 isk Adulte ( )  5000 isk moins 16 ans  Gratuit 6 ans</p>

Jour 31-32 : Samedi-Dimanche 18-19/08



Route	140 km	3h30
Piste		
Total	3H30	
Possibilité tour en avion (200€ de l'heure en 2015)		
<b>Restaurant</b>		
Noa Seafood Restaurant : Très bien		
Kaffi Ilmur		
: fait en 2015		
Akureyri Fish and Chips		
Blaa Kannan Cafe		
: Café		
Formula Off Road : 18.08.2018 Akureyri		
Vogafjos Cowshed Cafe : Très bien à Mývatn		

Camping - Bivouac



**REYKJAHLÍÐ**

Le camping dispose d'installations de première classe. Des évier avec de l'eau chaude et froide sont situés à plusieurs endroits autour du camping, 2 toilettes et 1 douche. L'électricité est disponible autour du site mais a un supplément. Il n'y a pas beaucoup d'arbres dans la région mais la zone est confortable. La zone est à environ 1 km du lac Mývatn, donc il n'y a pas beaucoup de mouches sur le site du camping. Un petit magasin se trouve dans la zone où il est possible d'acheter des bonbons, des sodas, des produits laitiers et des cartes postales. Une grande tente de cuisine est également au camping.

Adults: 2.000 kr (from may 2018) b Children, 16 years and younger: Free

464-4103

info@myvatnaccommodation.is

www.myvatnaccommodation.is

**Lave-linge**

Bivouac

Possibilité de bivouac sur la piste au niveau de Goðafoss sur la 842 : 65.630366, -17.534418 et 65.613287, -17.514895  
ou 844 : 65.621089, -17.509533

**A VOIR**



**Goðafoss**

Goðafoss est une des chutes les plus célèbres d'Islande. Elle est localisée dans la région de Mývatn, sur le fleuve Skjálfandafljót et fait 12 mètres de hauteur sur 30 mètres de largeur.

En l'an 1000, le parlement islandais (l'Alþing) décide de suivre l'avis du diseur de loi Þorgeir Þorkelsson et adopte le christianisme. En revenant dans sa contrée, celui-ci montre l'exemple en jetant ses idoles de l'ancienne religion nordique dans cette chute. Le nom Goðafoss signifie « la chute des dieux » en souvenir de cet événement.

**Bord de Route**

**Grjótagjá**

La grotte de Grjótagjá fut creusée autrefois par la lave à travers la roche volcanique. La grotte est située près du lac Mývatn qui est un grand lac peu profond (4 mètres maximum) et qui doit son nom aux très nombreux mouches, dont se régalaient les canards, eux aussi nombreux sur le lac. Les alentours du lac et de la grotte sont parsemés de pseudo-cratères, comme on peut les observer près de Skútustaðir. Non loin de là, se trouve le champ de lave de Dimmuborgir, dont les formes particulières ont fait la réputation du site. Cette région est en effet située sur la dorsale atlantique, d'où de nombreuses manifestations géologiques.

La grotte de Grjótagjá permet d'accéder à l'intérieur de la faille qui marque la séparation continentale dans la tectonique des plaques entre l'Europe et l'Amérique. La grotte possède en son cœur un lac d'eau chaude vaporeuse et bleutée dans lequel il était possible de se baigner avant que la température n'y devienne trop élevée après les éruptions d'Ekla entre 1975 et 1984. Bien qu'aujourd'hui interdite du fait de la température de l'eau (variant entre 43° et 48°), la baignade à la tombée de la nuit reste une tradition locale.



**Krafla**

Le Krafla est une ride palagonitique (818 m d'altitude)<sup>2</sup> du Nord de l'Islande, éponyme d'un système volcanique appartenant au graben médian, qui comprend un volcan central caractérisé par une caldeira d'une dizaine de kilomètres de large, et un champ de fissures orientées nord-sud sur une centaine de kilomètres depuis le volcan tabulaire Selfjall au sud à la mer au nord. Ses éruptions ont façonné la topographie des environs du Mývatn.



	<p><b>Leirhnjúkur</b> Le Leirhnjúkur est un volcan actif situé au nord-est du lac Mývatn dans le système volcanique de Krafla, en Islande. Le champ hydrothermal comporte des fumerolles et des mares de boue.</p>
	<p><b>Mývatn Nature Baths</b> Le "Blue Lagoon" du Nord de l'Islande, moins touristique, plus authentique. Adulte 3500 Ado 1200 en 2015 <b>Prévoir 1/2 Journée</b></p>
	<p><b>Dimmuborgir</b> Dimmuborgir est une formation volcanique située dans la région du lac Mývatn, en Islande. Son nom, signifiant « châteaux sombres », est dû aux formations de lave en forme de colonnes. Ces formations sont dues à l'érosion d'un lac de lave situé à l'origine sur des terrains humides. Les échappements de vapeur d'eau du terrain ont refroidi la lave lors de leur remontée dans le lac, provoquant des formations en colonnes. Ces colonnes étant moins sensibles à l'érosion que la lave environnante, elles ont émergé au cours du temps.[réf. souhaitée] Dimmuborgir a donné son nom au groupe de black metal symphonique norvégien Dimmu Borgir. Selon la légende, Grýla et son troisième mari Leppalúði auraient vécu dans une cave sous le Dimmuborgir.</p>
	<p><b>Skútustaðagígur</b> Les Skútustaðagígur, toponyme islandais signifiant littéralement en français « cratères de Skútustaðir », sont un ensemble de pseudo-cratères d'Islande situés dans le Nord du pays, sur la rive méridionale du Mývatn. Ils sont nés lorsqu'une coulée de lave émise par des fissures du système volcanique du Krafla est entrée en contact avec les eaux du lac, créant des explosions qui ont édifié ces cratères volcaniques dépourvus de racine. Situés au bord de la route 848 au niveau de la localité de Skútustaðir, ils constituent un important site touristique de cette région de l'Islande.</p>
	<p><b>Hverir</b> "La montagne de la carrière" autrefois exploitée pour le compte du roi du Danemark pour ses dépôts de soufre destiné à la fabrication de la poudre à canon. C'est un site géothermique majeur situé au pied de collines de couleur orangée où on peut observer de nombreux solfatares et marmites de boue. Le site totalement exempt de végétation est une vaste palette de couleurs variées aux odeurs de soufre. Un sentier bien balisé permet de découvrir les différents phénomènes, évitez de vous aventurer en dehors des limites, le risque de brûlure n'est pas négligeable. Il est possible par un sentier un peu glissant de rejoindre le haut des collines et de suivre la ligne de crête au milieu des fumerolles. Le parking est situé en bordure de la route n°1.</p>

Jour 33 : Lundi 20/08



Route	30 km	0h30
Piste	60 km	2h00
Total	3H00	

### Camping - Bivouac



#### Herðubreiðarlindir

Thorsteinsskáli hut est situé dans l'oasis Herðubreiðarlindir, env. 4 km à l'est de la belle montagne de montagne Herðubreið. La cabane a été construite en 1958-60 et peut accueillir 30 personnes. Elle dispose de gaz pour la cuisson et d'un poêle au kérosène pour le chauffage. Il y a une maison sanitaire avec WC et une douche à gaz, ouverte pendant les mois d'été, quand il y a des gardes dans la zone. Il y a un terrain de camping près de la cabane. La cabane est fermée pendant les mois d'hiver. La route de montagne F88 qui part de la rocade W de la rivière Jökulsá á Fjöllum jusqu'à la caldeira Askja passe à proximité.

65,191778, -16,218734  
tel: 8225191

### A VOIR



#### Dettifoss

Dettifoss est une chute d'eau de 44 m de hauteur, située sur le cours du fleuve Jökulsá á Fjöllum, en Islande.

Elle se trouve au nord de l'Islande, dans le canyon de la Jökulsá á Fjöllum, entre les chutes Selfoss et Hafragilsfoss, quelque peu isolée dans le désert. Elle est cependant facilement accessible par les routes F864 à l'est et F862 à l'ouest, suffisamment bien entretenues pour être empruntées par des véhicules de tourisme classiques.

Située à 308 m d'altitude, elle se précipite du haut d'une falaise constituée d'orgues basaltiques récentes (ère Quaternaire). Cette chute est due à la formation d'une faille normale liée à la divergence qui se déroule au niveau du graben de la dorsale islandaise.

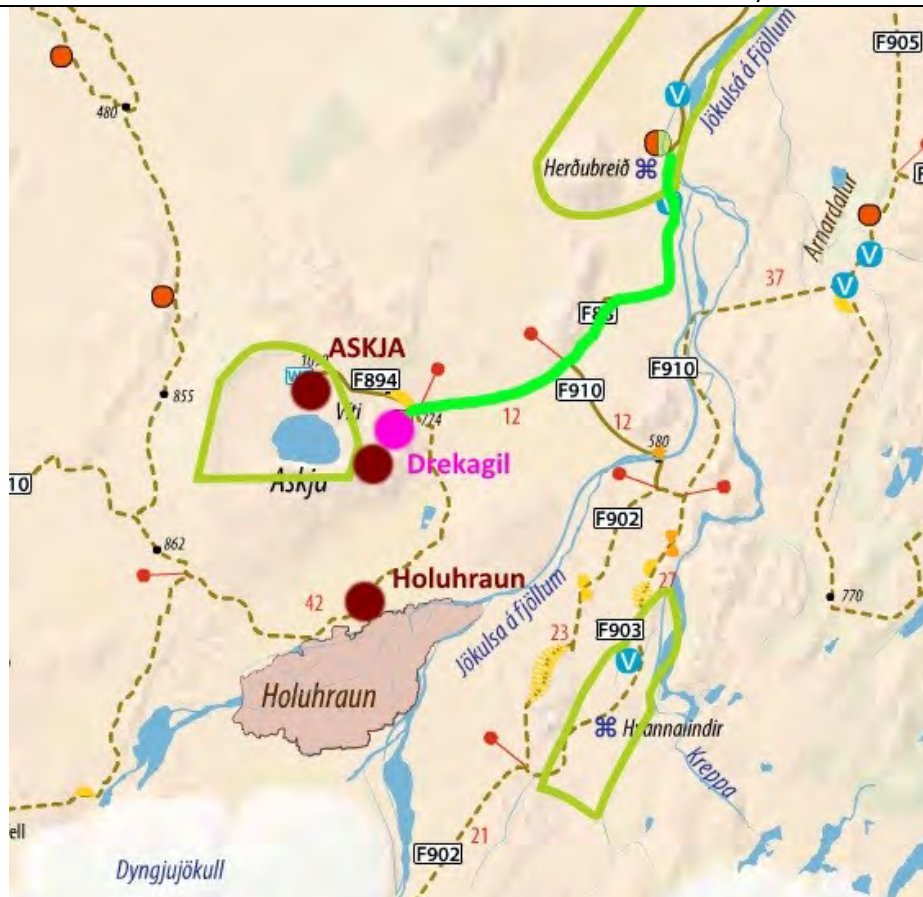
**20 km (40km Aller/Retour)**





#### **Herðubreið -Herðubreiðarlindir**

Au milieu de ce désert, l'oasis d' Herðubreiðarlindir est surprenant. Un camping et un refuge ont été aménagé, et de là partent des randonnées balisées à travers la réserve naturelle. La petite boucle d'une quarantaine de minutes (balisage vert) conduit à travers le champ de lave jusqu'à l'abri de Fjalla-Eyvindur. Ce célèbre voleur aurait vécu à Herðubreiðarlindir tout l'hiver 1774-75, sans feux et en ne se nourrissant que de racines d'Angéliques et de viande crue de son cheval. L'abri qu'il y a construit est un trou creusé dans le sol muré de pierres : y passer un hiver ne devait pas être confortable. La randonnée à travers le champ de lave ne laisse pas indifférent : son étendue donne le vertige et les plissures sur la roche témoignent encore de son ancien état liquide, laissant imaginer les coulées de magma en fusion...



Route		
Piste	30 km	0h30
Total		

Piste roulante

## Camping - Bivouac



### Refuge Dreki

La cabane de Dreki est située à l'embouchure de la gorge de Drekagil, juste sous le côté est des montagnes de Dyngjujökull. Les refuges peuvent être atteints par la route de montagne F88 depuis la rocade à l'est du lac Myvatn ou par la route de montagne F910.

Le logement à Dreki se compose de deux huttes où un total de 60 personnes peuvent dormir - et une maison sanitaire avec 4 WC, plus une avec accès en fauteuil roulant. Les installations de douche près de la cabane sont ouvertes pendant les mois d'été tandis que les gardes de refuge sont dans la région. Les huttes ont des poêles fonctionnant au kérosène pour le chauffage des huttes et du gaz pour la cuisine et il y a quelques utilités telles que des assiettes, des verres, des couverts, des casseroles, des casseroles et autres. Il y a aussi un camping près de la cabane.

La région de Drekagil est une base idéale pour ceux qui souhaitent explorer la caldeira Askja (9 km en voiture).

Réervations et demandes de renseignements: Contactez le bureau du club de FFA: e-mail: ffa@ffa.is, numéro de téléphone: +354 462 2720

GPS co-ordinates: 65°02.520 - 16°35.720 Tel.: 462-2720 ou 8225190

## A VOIR



### ASKJA-Viti

Dans caldeira du volcan Askja il est possible de faire une randonnée d'une heure et demie pour 5 kms aller-retour.

L'immense cratère d'Askja mesure 50 kms<sup>2</sup> et recèle dans sa partie sud-est un lac d'environ 3 kms sur 4,5 kms, l'Öskjuvatn.

Depuis le parking l'itinéraire est balisé avec des piquets. Il est possible de dormir au refuge ou au camping de Dreki situé à 8 kms du parking sur le flanc est du stratovolcan.

Une fois établi au refuge de Dreki on peut faire une courte randonnée de moins d'une heure dans les gorges de Drekagil où on pourra admirer des formations de lave surprenantes.

Cette rando se déroule entre 1000 et 1300 mètres, et sous les latitudes de l'Islande on peut considérer qu'on est en moyenne montagne. Il faudra donc se lancer dans cette randonnée par beau temps uniquement. Il sera égale utile de consulter la météo avant le départ car dans ce massif montagneux le temps change encore plus vite qu'ailleurs, et les lieux sont souvent pris dans le brouillard et le froid et les chutes de neige sont fréquentes.

Depuis le parking d'Askja un chemin en légère montée traverse un champs de lave noire et rouge. Le chemin finit par arriver à côté du Viti, sorte de mini cratère près de l'Öskjuvatn. On dit que le Viti est une des entrées de l'enfer, l'odeur de soufre est assez prononcée, les plus courageux pourront descendre s'y baigner, l'eau est autour de 25°C. La température de l'eau bleue laiteuse de son cratère baisse régulièrement. Les premiers guides touristiques que j'ai eu entre les mains annonçaient une eau proche de 30 °C. La descente dans le cratère peut être assez périlleuse car les pentes en glaise sont glissantes, des pierres peuvent aussi chuter du haut du cratère et la boue en bas près de l'eau peut être brûlante. Juste après se trouve le lac d'Öskjuvatn. On trouve partout des morceaux de pierre ponce, ils sont si légers à cause des bulles d'air qu'ils renferment que certains arrivent à flotter.

Environ 1h00-1h30 AR





#### **Gorges de Drekagil**

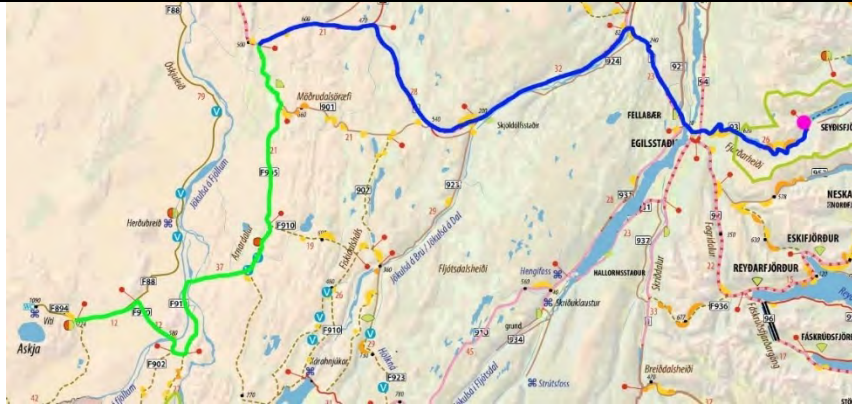
La piste s'achève à Drekagil, aux portes de la caldeira d'Askja. Paysage de falaises érodées aux reliefs tourmentés, l'étroite « gorge du dragon » de Drekagil a été creusée par un puissant torrent. Il faut suivre son cours sur environ 400m pour admirer la cascade. La paroi rocheuse est recouverte de coussins de lave (pillow lava) formés par le ruissèlement de l'eau




#### **Holuhraun**

Visiter le nouveau champ de lave nécessite un véhicule 4X4 car vous avez besoin pour chasser les pistes de la route et des rivières transversales. Un véhicule 4X4 modifié est recommandé. Bien qu'il existe quelques options pour se rendre à Holuhraun, l'un des plus populaires est de conduire la F88 route de montagne de la nr Ring Road. 1 à quelques kilomètres à l'est de Myvatn et de la tête à Herðubreiðalindir sur une route appelée Óskjuvegur. Sud de Herðubreiðalindir vous prenez la route de montagne F910 aux refuges de montagne à Dreki ou dragon comme le lieu est appelé. À Dreki, vous trouverez également un centre d'accueil avec une foule d'informations sur le parc national de Vatnajökull. De Dreki vous continuez sur la route 910 dans le champ de lave à entrer dans le monde des nouvelles roches et de pierres dans la lave Holuhraun.

**Environ 15 Km de piste depuis Dreki**

Jour 35 : Mercredi 22/08			
	Route	120	2h00
	Piste	90 km	3h00
	Total		
	Piste roulante Rendre Bouteille Gaz (Vérif Horaire)		

Camping - Bivouac	
	Sur Parking Bateau

A VOIR	